

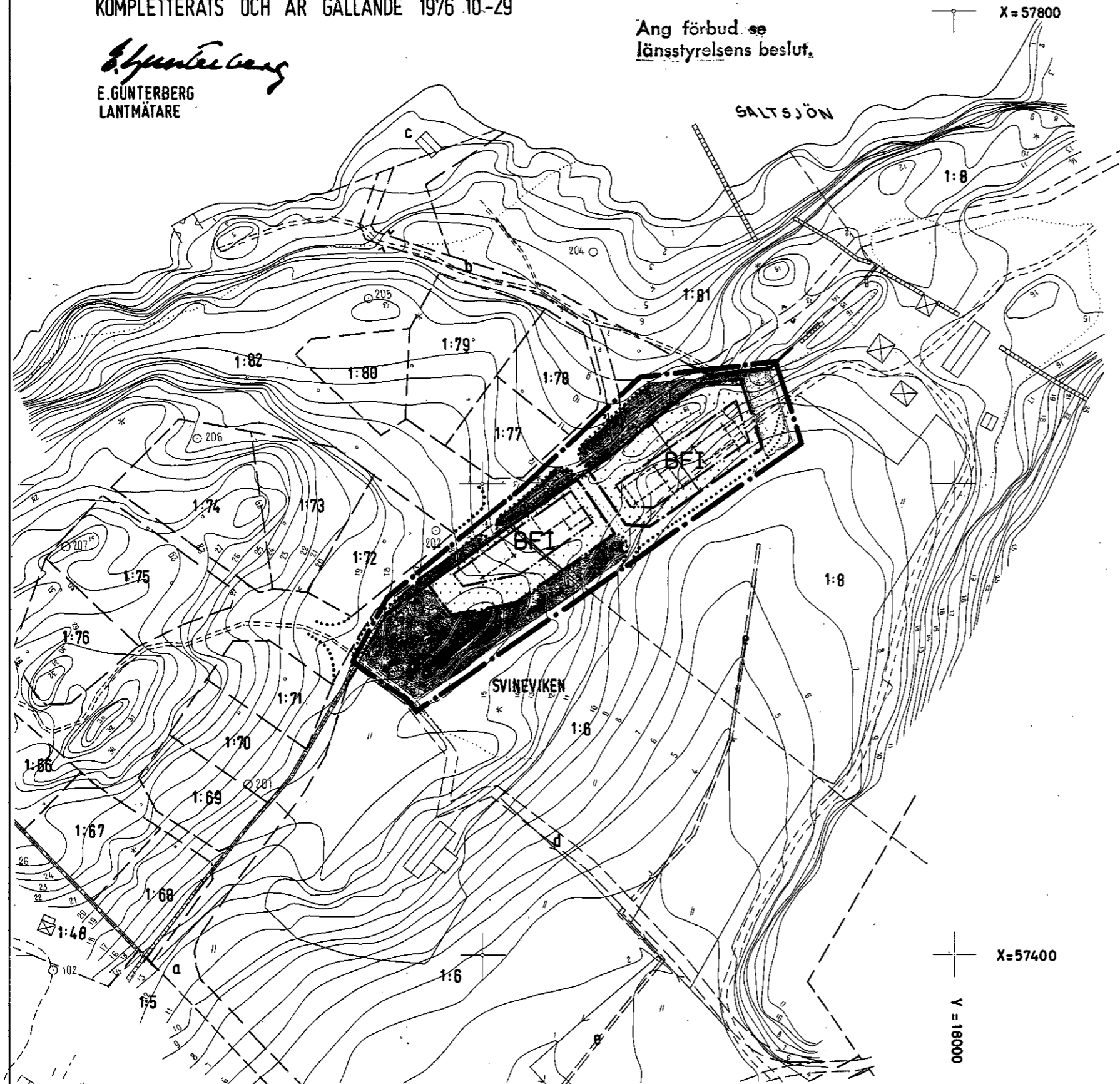
GRUNDKARTAN UPPRÄTTAD ÅR 1966  
 AV ALLMÄNNA INGENJÖRSBYRÅN AB.  
 PLANKARTANS FASTIGHETSREDOVISNING HAR  
 KOMPLETTERATS OCH ÄR GÄLLANDE 1976.10-29

*E. Gunterberg*  
 E. GUNTERBERG  
 LANTMÄTARE

Tillhör länsstyrelsens beslut  
 1977-10-31  
 dnr 11-082-1970-77  
 Förslagsbeslutet har  
 vunnit laga kraft

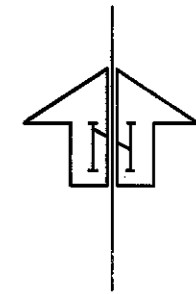
Göteborg 1977-12-05  
*Marianne Flafow*  
 Marianne Flafow

Ang förbud se  
 länsstyrelsens beslut.



BETECKNINGAR  
 GRUNDKARTAN

- Fastighetsgräns
- Fastighetsbeteckningar
- 0:00.e Väg
- [Symbol] Huvudbyggnad resp. uthus
- [Symbol] Gärdesgård
- [Symbol] Ägoslagsgränser
- [Symbol] Nivåkurvor
- [Symbol] Polygonpunkt
- [Symbol] Punkt i rutnät



BYGGNADSPANEKARTAN  
 GRÄNSER

- [Symbol] Linje belägen 3 m utanför det område förslaget avser
- [Symbol] Gällande områdesgräns avsedd att bibehållas
- [Symbol] Föreslagen områdesgräns
- [Symbol] Föreslagen bestämmelsegräns
- [Symbol] Gränslinjer ej avsedda att fastställas
- [Symbol] Gällande områdesgräns avsedd att utgå

OMRÅDEN  
 ALLMÄN PLATS

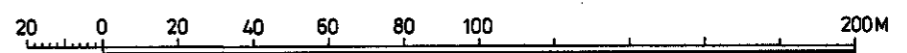
- [Symbol] Vägmark
- [Symbol] Park eller plantering

BYGGNADSMARK

- [Symbol] BF Område för bostadsändamål, fristående hus

ÖVRIGA BETECKNINGAR

- [Symbol] Mark som icke får bebyggas
- I Antal våningar



SKALA 1:2000

Tillhör kommunfullmäktiges beslut 1977-03-24 § 36

Förvaltningsenheten, Orust kommun  
 Box 45, 440 90 Henån, Tel. 0304/302 00

FÖRSLAG TILL UTVIDGNING AV BYGGNADSPLAN  
 FÖR DEL AV FASTIGHETEN

**SVINEVIKEN 1:6 M.FL.**  
 RÖRA SOCKEN, ORUST KOMMUN  
 GÖTEBORGS OCH BOHUS LÄN

UPPRÄTTAT AV  
 BOHUSKOMMUNERNAS BYGGNADSKONTOR

UDDEVALLA 1976-11-29

*Stig Floren*  
 STIG FLOREN  
 ARKITEKT SAR

*Bengt Samuelsson*  
 BENGT SAMUELSSON  
 PLANINGENJÖR

X=57800

X=57400

Y=18000

D.NR. 5321:52