

1991 11 27

191-016

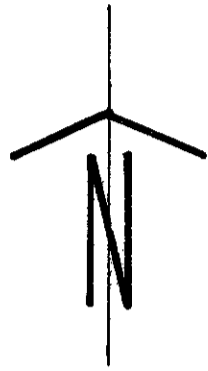
PLANKARTA

X 1000

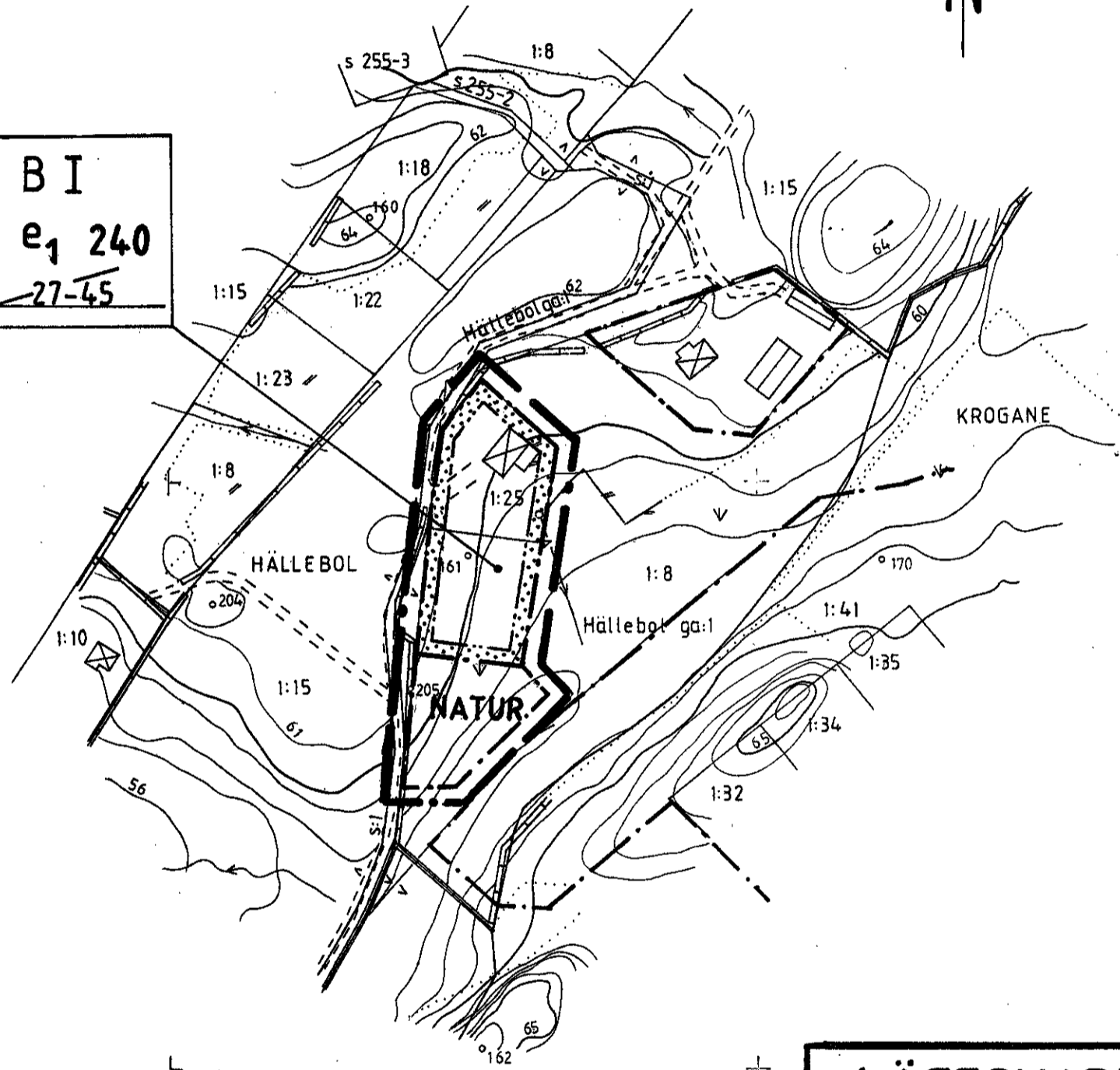
T

+

+



BI
e₁ 240
27-45



X 800

T

+

X 600

T

Y 800

+

Y 1000

TILL PLANHANDLINGARNA HÖR:

- Denna plankarta med bestämmelser och illustrationskarta
 - Planbeskrivning
 - Genomförandebeskrivning
- ÖVRIGA HANDLINGAR
- Fastighetsförteckning
 - Samrådsredogörelse - utlåtande

PLANBESTÄMMELSER

Följande gäller inom områden med nedanstående beteckningar. Där beteckning saknas gäller bestämmelsen inom hela planområdet. Endast angiven användning och utformning är tillåten.

GRÄNSBETECKNINGAR

- • — Linje som på kartan ligger 3 mm utanför planområdet
- - - - - Användningsgräns
- · — · — Egenskapsgräns

ANVÄNDNING AV MARK

- Allmän plats
- NATUR Naturområde
- Kvartersmark
- B Bostäder

UTNYTTJANDEGRAD

- e₁ 000 Största byggnadsarea i kvadratmeter per tomt

BEGRÄNSNING AV MARKENS BEBYGGANDE

- Marken får ej bebyggas

UTFORMNING

- 00-00 Minsta resp högsta taklutning i grader
- I Högsta antal våningar
- Högsta byggnadshöjd för uthus och garage skall vara 3,5 meter.
- Takkupor får utföras.

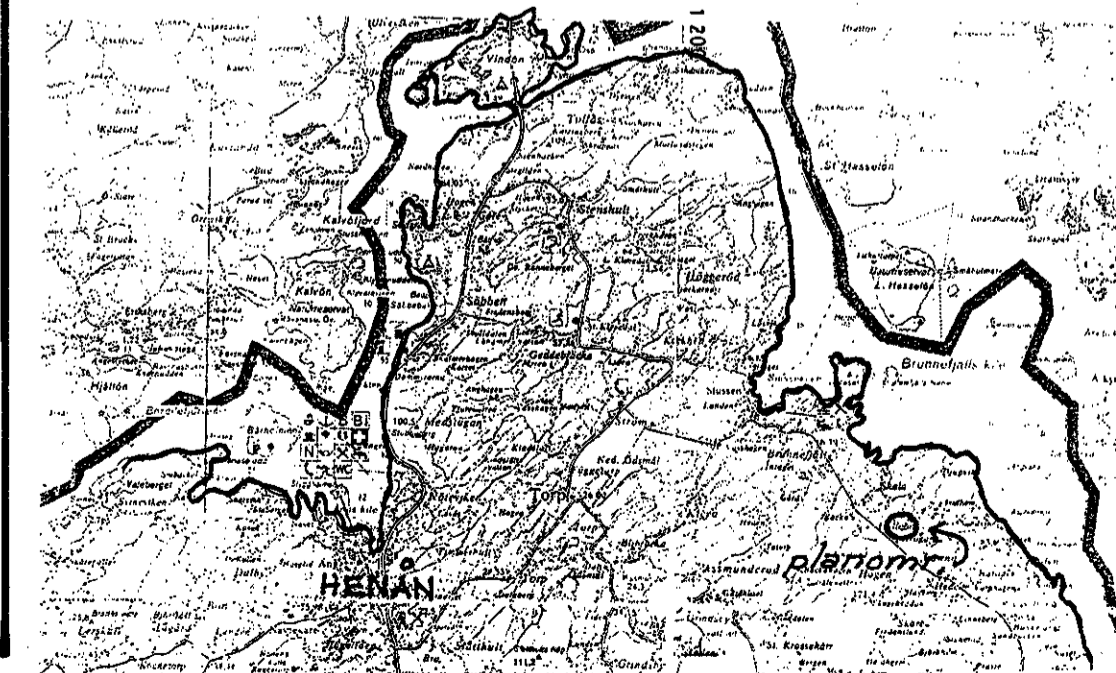
ADMINISTRATIVA BESTÄMMELSER

- Genomförandetiden för planen är 5 (fem) år efter den dag planen vinner laga kraft.
- Kommunen är inte huvudman för allmänna platser.

BETECKNINGAR TILL GRUNDKARTAN

- Fastighetsgräns
- - - - - Väg
- /// Staket
- Dike
- HÄLLEBOL 1:8 Fastighetsbeteckning
- s:1 Samfällighet
- ga:1 Gemensamhetsanläggning
- + Ängsmark
- o 161 Polygonpunkt
- A — Avloppsledning
- ~ Nivåkurvor

LÄGESKARTA



DETALJPLAN FÖR DEL AV
Hällebøl 1:8 m. fl.
ORUST KOMMUN, GÖTEBORGS O. BOHUS LÄN

ORUST KOMMUNKONTOR, STADSARKITEKTAVDELNINGEN
1991 09 25

Boo Widén
BOO WIDÉN
STADSARKITEKT

Gurle Johansson
GURLE JOHANSSON
PLANINGSBYRÖ

ANTAGEN AV
BN 1991 11 27
LAGA KRAFT
1991 12 27

SKALA 1:2000

