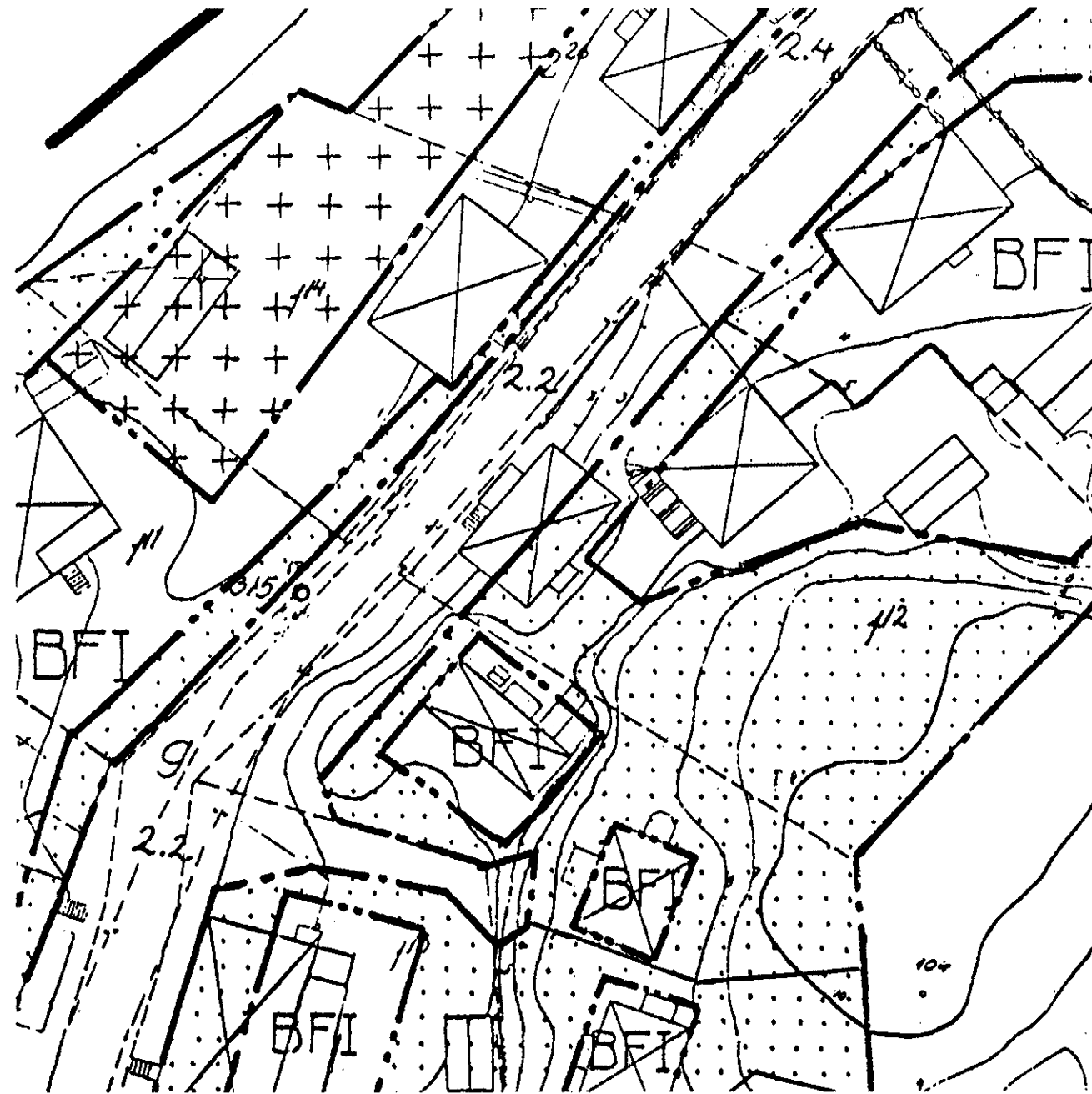
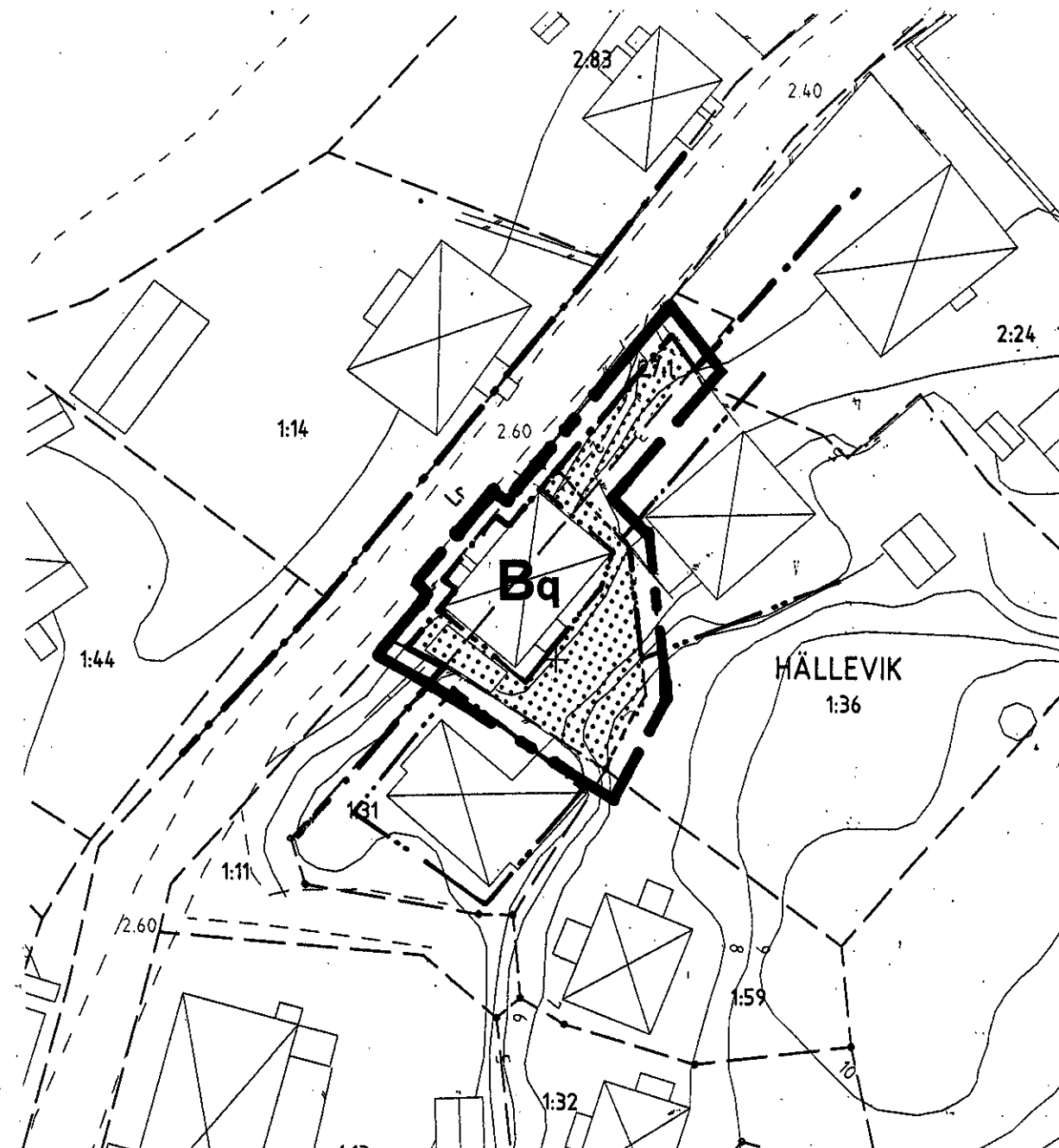


331 008 1999 09 29

**Gällande plan fastställd 1967 04 06**



**Plankarta**



**PLANBESTÄMMELSER**

Följande gäller inom områden med nedanstående beteckningar. Där beteckning saknas gäller bestämmelsen inom hela planområdet. Endast angiven användning och utformning är tillåten.

**GRÄNSER**

- Plangräns ritad 3 mm utanför planområdet
- Användningsgräns
- Egenskapsgräns

**MARKANVÄNDNING**  
Kvartersmark

- B Bostäder

**BEGRÄNSNING AV MARKENS BEBYGGANDE**

- Marken får inte bebyggas

**PLACERING, UTFORMNING, UTFÖRANDE**

- q Kulturhistoriskt värdefull byggnad. Byggnaden skall underhållas och vårdas på ett sätt som ej förvanskar dess karaktär och egenart. Eventuella om- och tillbyggnader skall göras så att byggnadens karaktär och anpassning till omgivningen ej förvanskas. Byggnad som förstörs av våda får ersättas med ny byggnad av i huvudsak samma storlek och form som nu befintlig byggnad och med ett utförande i övrigt som anpassas till omgivningen.

Huvudbyggnad skall uppföras fristående.

**ADMINISTRATIVA BESTÄMMELSER**

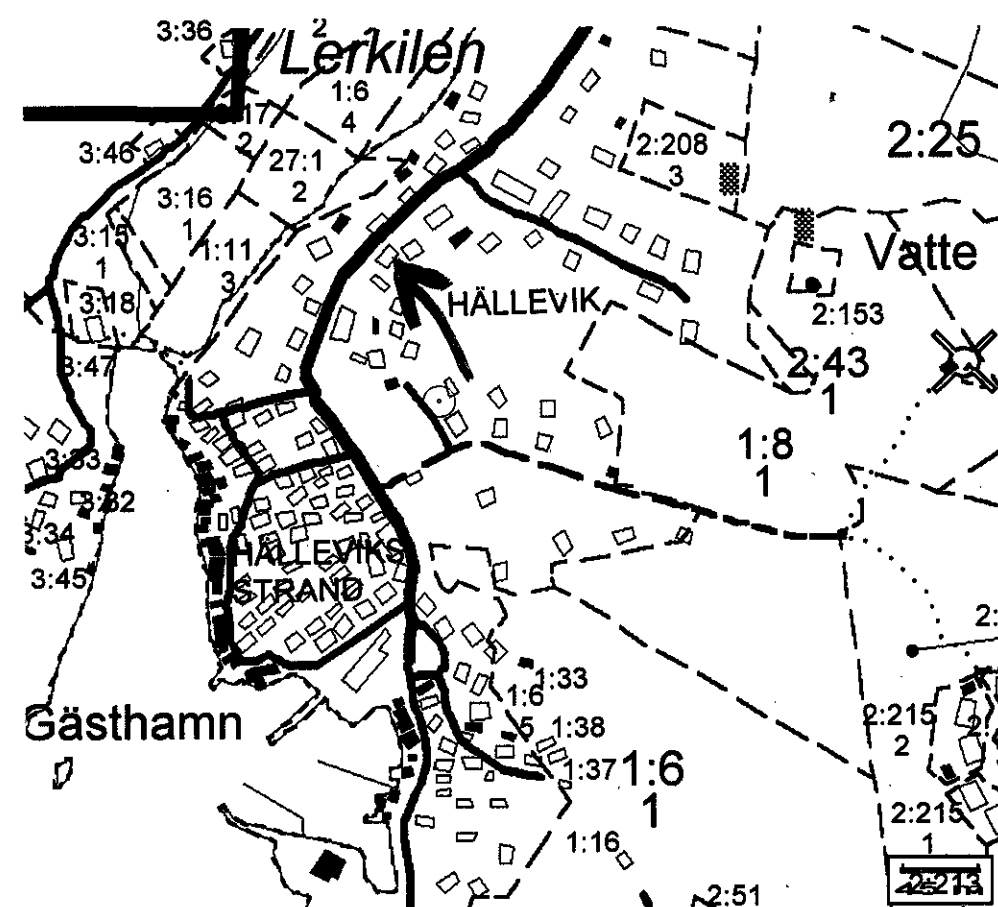
Genomförandetiden är 5 (fem) år från den dag planen vunnit laga kraft.

Kommunen är inte huvudman för allmänna platser.

**ILLUSTRATIONER**

- Illustrationslinjer

**Lägeskarta skala -**



**GRUNDKARTAN**

Grundkartan är upprättad genom utdrag ur kommunens primärkarteverk ajourförd i februari 1999. Koordinatsystem: i plan 75 GON V 64:0 Vänerregionen i höjd RH 00.

Måtklass: II

Mikael Johansson  
lantmätare

**BETECKNINGAR TILL GRUNDKARTAN**

- Fastighetsgräns
- 1:11 Registerbeteckning
- Staket resp. stenmur
- Befintlig byggnad
- Nivåkurvor
- 2.60 Avvägd markhöjd
- Rutnätspunkt

**TILL PLANHANDLINGARNA HÖR:**

- Denna plankarta med bestämmelser
- Planbeskrivning
- Genomförandebeskrivning
- ÖVRIGA HANDLINGAR
- Fastighetsförteckning
- Samrådsredogörelse - utlåtande

Antagen av SBN  
1999 09 29, § 362

Laga kraft  
1999 10 27

**Detaljplan för  
HÄLLEVIKSSTRAND  
del av fast. HÄLLEVIK 1:36 m fl  
Orust kommun, Västra Götalands län**

ORUST KOMMUN, SAMHÄLLSBYGGNADSKONTORET  
Stadsarkitektenheten 1999 08 04

Boo Widén  
stadsarkitekt

Gurie Lindén  
planingenjör

SKALA 1:500

