






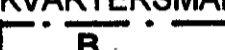
PLANBESTÄMMELSER

FÖLJANDE GÄLLER INOM OMRÅDEN MED NEDANSTÄENDE BETECKNINGAR. DÄR BETECKNING SAKNAS GÄLLER BESTÄMMELSEN INOM HELA PLANOMRÅDET. ENDAST ANGIVEN ANVÄNDNING OCH UTFORMNING ÄR TILLÅTEN.

GRÄNSBETECKNINGAR

-  Linje belägen 3 mm utanför planområdets gräns
-  Användningsgräns
-  Egenskapsgräns

ANVÄNDNING AV MARK

- ALLMÄN PLATS
-  Lokaltrafik
 -  Naturområde
- KVARTERSMARK
-  Bostäder


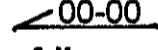
UTNYTTJANDEGRAD

e 000 Största byggnadsarea i kvadratmeter

BEGRÄNSNING AV MARKENS BEBYGGANDE

-  Marken får inte bebyggas


UTFORMNING

-  Högsta byggnadshöjd i meter.
-  Minsta resp. största taklutning i grader
- fril Endast friliggande hus.

ADMINISTRATIVA BESTÄMMELSER

Genomförandetiden är 5 (fem) år från den dag planen vinner laga kraft. Kommunen är inte huvudman för allmänna platser.

ILLUSTRATIONER

-  Illustrationslinjer

Antagen av BN
1994 10 26

Laga kraft
1994 11 28


Detaljplan för del av HÄLLEVIK 2:187 OCH 2:116

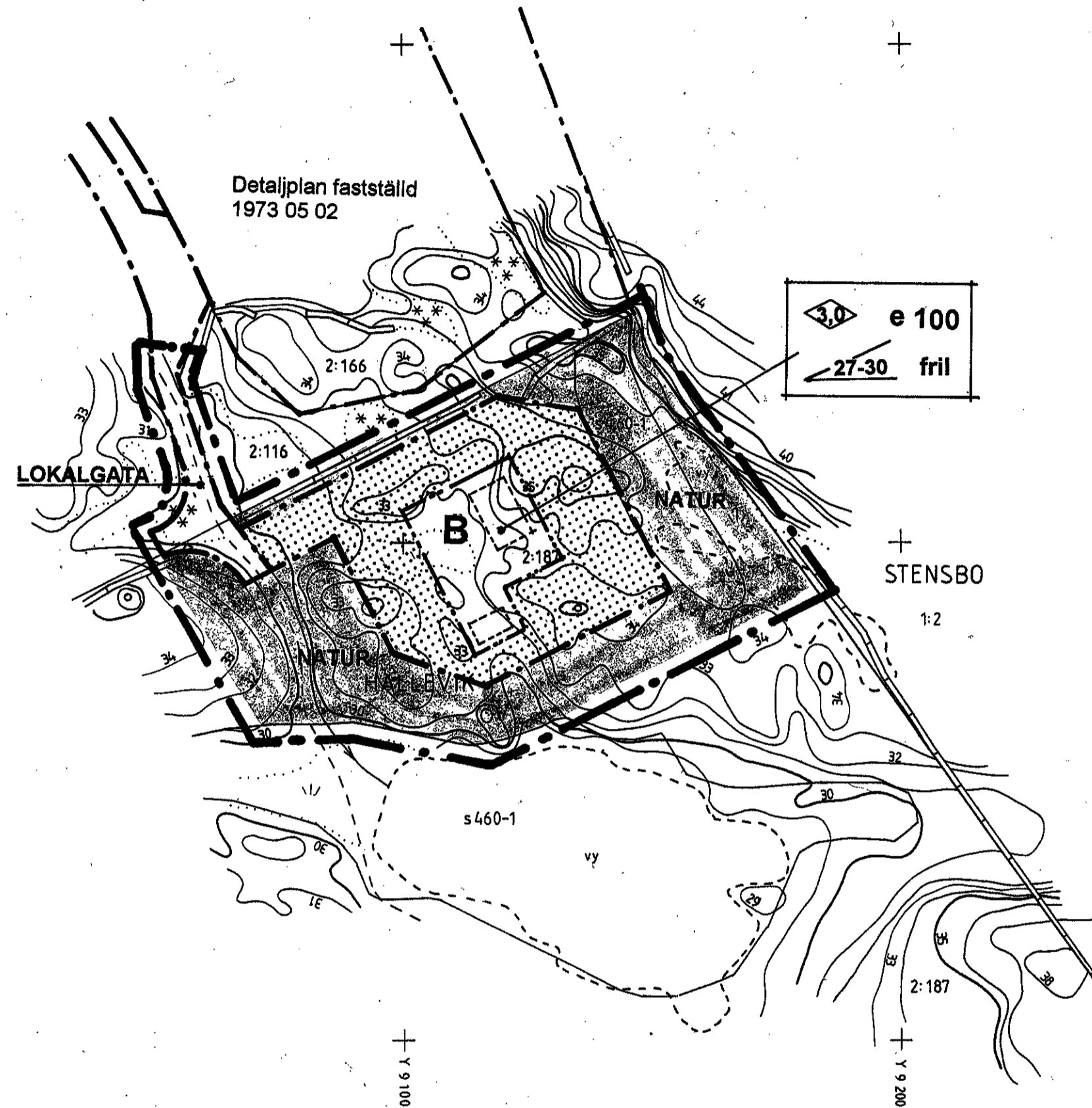
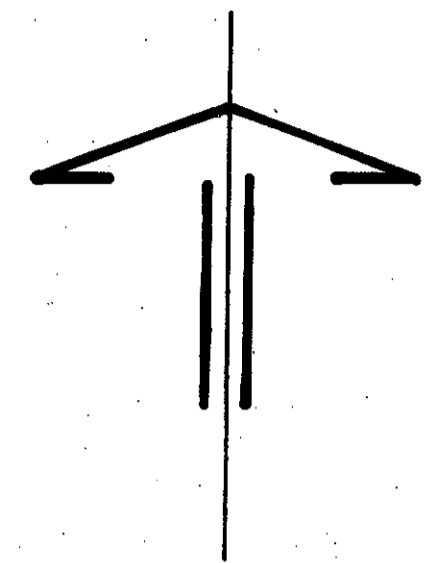
Orust kommun,
Göteborgs och Bohus län

ORUST KOMMUN, STADSARKITEKTKONTORET
1994 08 31 Rev. 1994 10 17


Boo Widén
stadsarkitekt


Gurlie Lindén
planingenjör

SKALA 1:1000 



- TILL PLANHANDLINGARNA HÖR:
- Denna plankarta med planbestämmelser
 - Planbeskrivning
 - Genomförandebeskrivning
- ÖVRIGA HANDLINGAR
- Fastighetsförteckning
 - Samrådsredogörelse - utlåtande



GRUNDKARTA

Grundkartan är upprättad genom komplettering och uppförstoring av grundkarta upprättad år 1970 av lantmätare O Björkgren. Kompletterad 1994 06 15 av Bohusläns södra lantmäteridistrikt i Stenungsund.
Koordinatsystem: i plan Rikets 7,5 GON W 1938, i höjd RH 00.


Krister Lindgren
distriktslantmätare