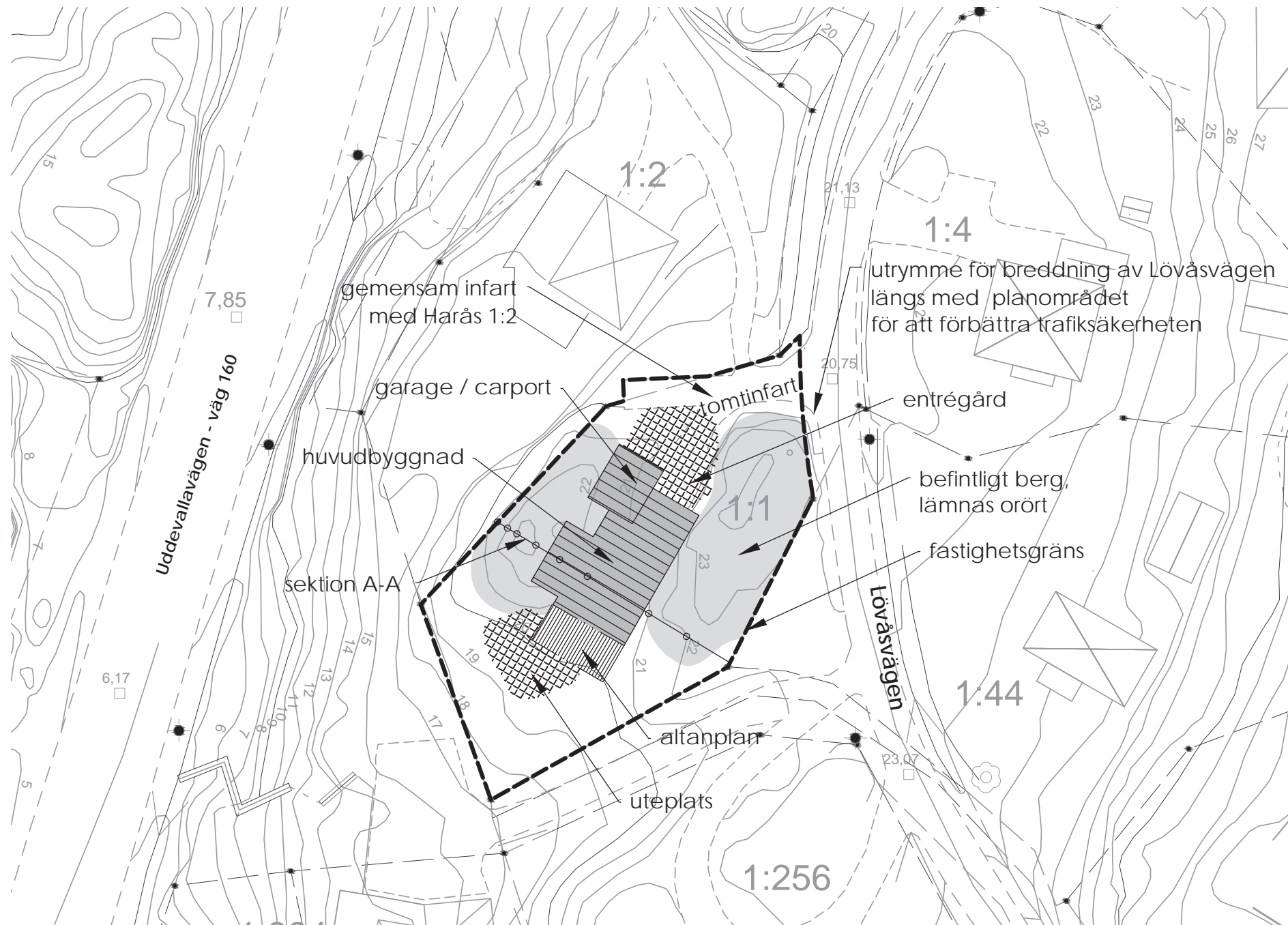


ILLUSTRATIONSKARTA

(illustrerad ny bebyggelse är en möjlig utformningsidé av många, inom ramen för detaljplanens bestämmelser)



GRUNDKARTANS BETECKNINGAR

	Traktgräns, kvarterstraktgräns
	Fastighetsgräns
	Annangräns (servitut m.m)
	Traktnamn
	KALVBOGEN
	13:2
	S:7
	ga:2
	Bostadshus resp. uthus karterat efter husliv.
	Kyrka
	Byggnad i allmänhet.
	Staket eller plank
	Stenmur
	Häck
	Väg
	Gångstig
	Slänt
	Gräns mellan gångbana och körbana
	Vy
	4010847
	13.10
	Avvägd höjd
	Höjdkurvor
	Trappor

GRUNDKARTA

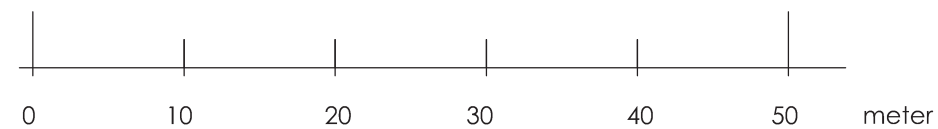
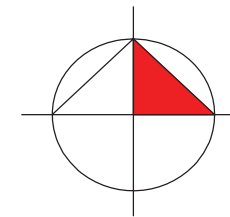
Harås, Orust kommun
Kartan upprättad 2010-05-03
Ajouförd 2013-04-11

Carina Orvik
Mättnings- och kartingenjör, Orust kommun

Koordinatsystem : plan: RT R05 7,5 gon V 64:0
Koordinatsystem : höjd: RH00

PLANHANDLINGAR

- Formell plankarta (denna handling)
- Illustrationskarta
- Planbeskrivning
- Genomförandebeskrivning
- Fastighetsförteckning



SKALA : format A3, sk 1: 500
format A5, sk 1: 1000

UTSTÄLLNINGSHANDLING

Detaljplan för del av

HARÅS 1:1

Henån samhälle, Orust kommun
Västra Götalands län

ORUST KOMMUN
Förvaltningsområde samhällsutveckling
2013-05-13

Rickard Karlsson
Planchef

Joel Berge
Planarkitekt