

111005

Tillhör Östra Orust kommunalfullmäktiges beslut den 17/6 1968 § 41

Kommunalkamreraren i Östra Orust kommun 440 90 HENÅN Tel. 0304/302 09

BETECKNINGAR

GRUNDKARTAN

- 0000 Fastighetsbeteckning
- - - - Fastighetsgräns
- ☒ Huvudbyggnad resp. uthus
- - - - Väg
- +— Staket
- ♦— Elledning
- ⋯⋯⋯ Häck
- ▲▲▲ Stödmur
- ~ Brunn
- + Punkt i rutnät

BYGGNADSPLAN

GRÄNSER

- - - - Linje belägen 3 meter utanför det område förslaget avser
- - - - Gällande områdes- och bestämmelsegräns
- * - * " " " "
- - - - avsedd att utgå
- - - - Väg- byggnadsmarks- och annan områdesgräns
- - - - Bestämmelsegräns
- - - - Gränslinje ej avsedd att fastställas

OMRÅDEN

ALLMÄN PLATS

- ☐ Vägmark
- ☐ Park eller plantering

BYGGNADSMARK

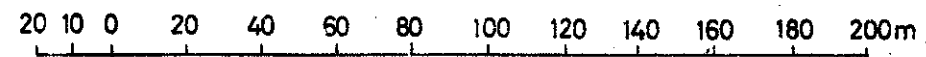
- A Område för allmänt ändamål
- B Område för bostadsändamål
- G Område för garageändamål

SPECIALOMRÅDE

- Ip Område för personbilsparkering
- Es Område för transformatorstation

ÖVRIGA BETECKNINGAR

- ⋯⋯⋯ Mark som icke får bebyggas
- F Byggnadssätt
- I,II Antal våningar
- ◊ Byggnadshöjd



SKALA 1:2000

FÖRSLAG TILL

ÄNDRING AV BYGGNADSPLAN FÖR

HENÅNS SAMHÄLLE

DEL AV FASTIGHETEN HENÅN 1⁶ M.F.L.

RÖRA SOCKEN, ÖSTRA ORUST KOMMUN

GÖTEBORGS OCH BOHUS LÄN

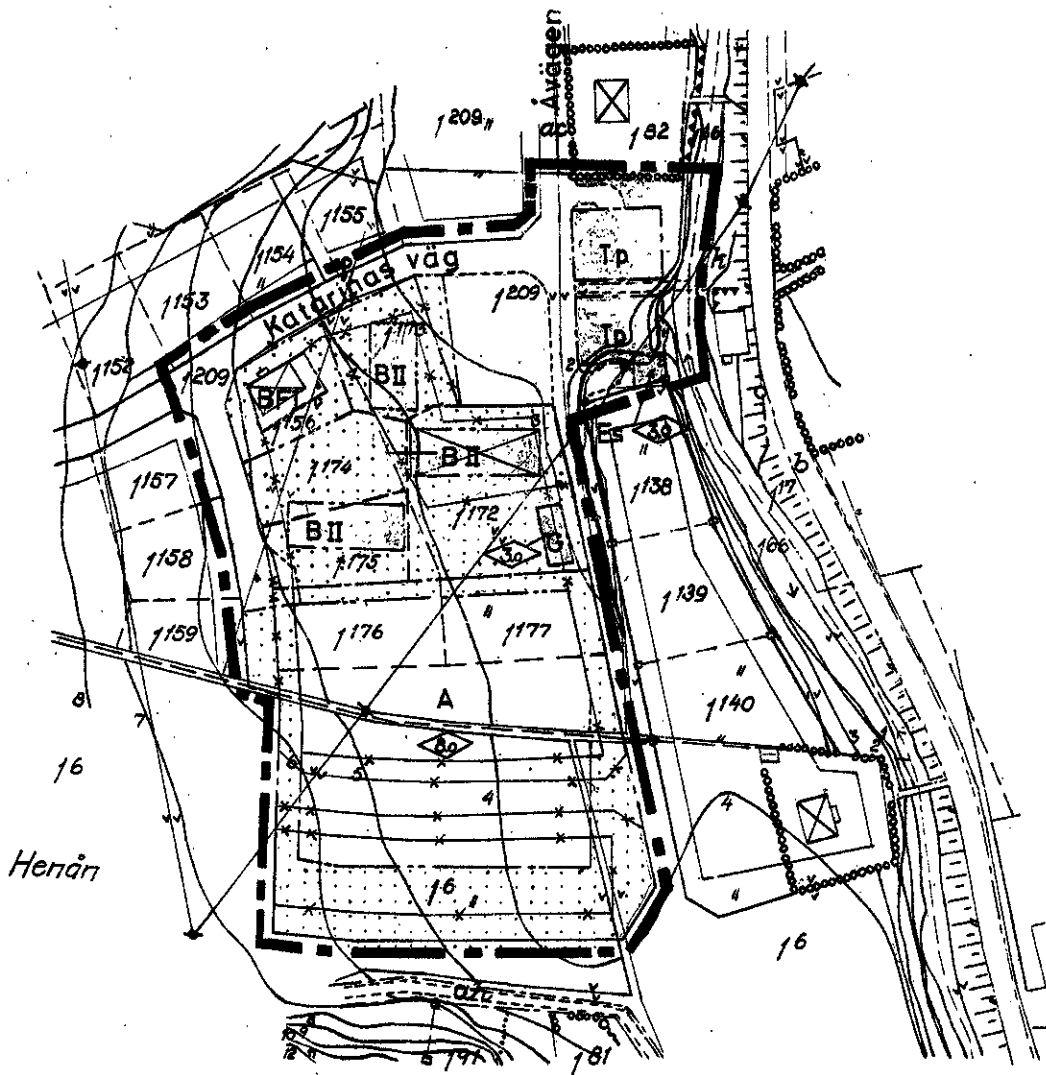

UPPRÄTTAT ÅR 1968 AV BOHUSKOMMUNERNAS BYGGNADSKONTOR

UDDEVALLA DEN 1 APRIL 1968

Stig Florén

STIG FLORÉN
ARKITEKT SAR

DNR 5321:6



Grundkartan upprättad åren 1951-54 av lantmätare Bo Stål. Fastighetsredovisningen kompletterad den 13 mars 1968.

Landsstyrelsen i Göteborgs och Bohus Län har denna dag fastställt ifrågavarande förslag till ändring i detaljplanen, och har landsstyrelsens beslut jämlikt 150 § tredje stycket byggnadslagen vunnit laga kraft, bebyggas i Göteborg, i landskansliet, den 16 juni 1968.

E. J. Jönsson
Ex officio