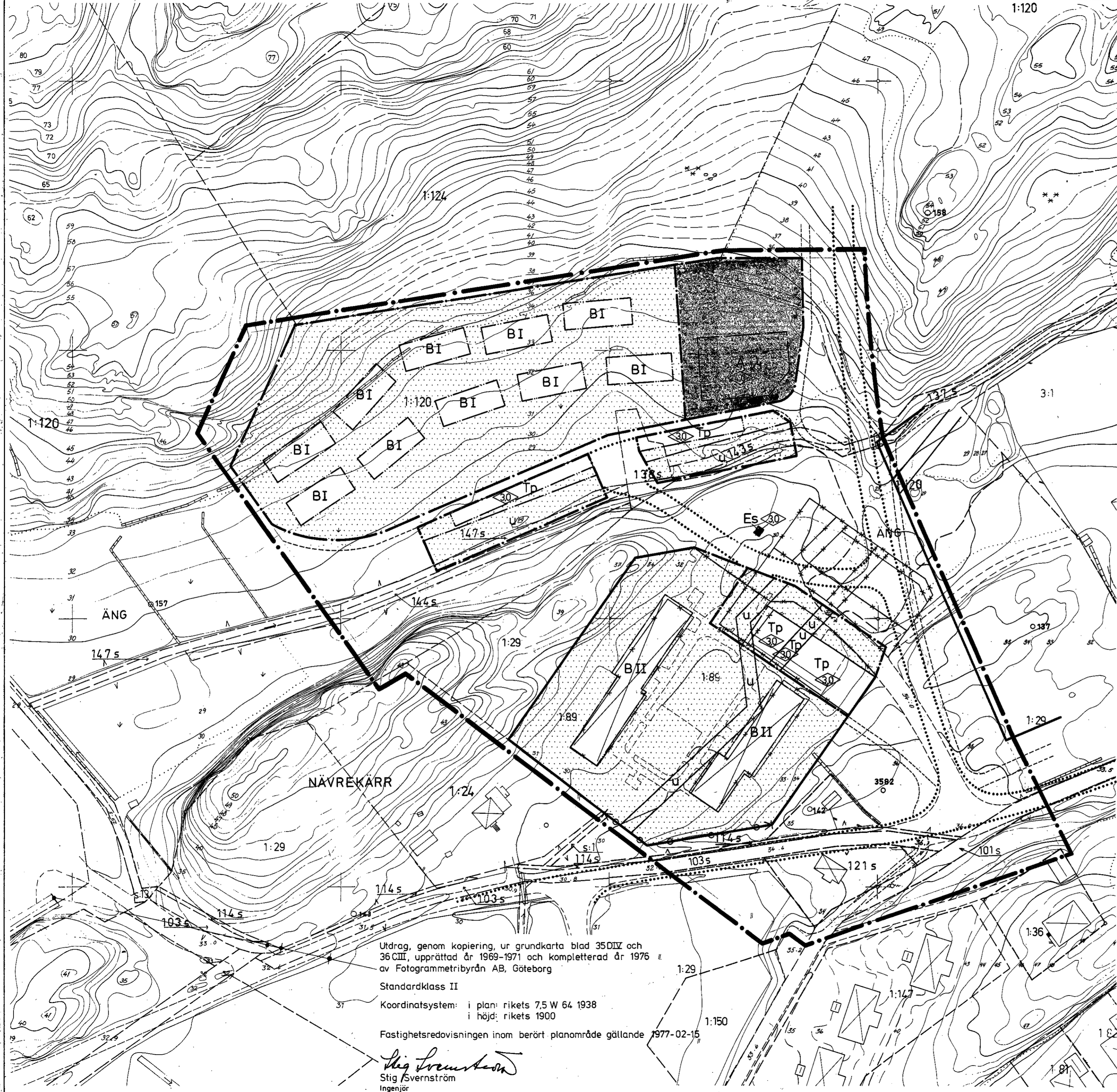
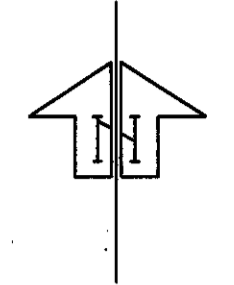


82-07-16  
11-016



**BETECKNINGAR**  
GRUNDKARTAN

- 0:00 00n Fastighetsgräns
- Fastighetsbeteckning resp. servitutsområde
- Huvudbyggnad resp. uthus
- Väg
- Staket
- Stenmur
- Dike
- Elektrisk högspänningsledning
- Ägoslägsgräns
- Nivåkurvor
- Brunn
- Polygonpunkt
- Punkt i rutnä



**BYGGNADSPANEKARTAN**  
GRÄNSER

- Linje belägen 3 m utanför det område förslaget avser
- Gällande områdes- och bestämmelsegräns avsedd att bibehållas
- Gällande områdes- och bestämmelsegräns avsedd att utgå
- Föreslagen områdesgräns
- Föreslagen bestämmelsegräns
- Gränslinjer ej avsedda att fastställas
- Förbud mot utfart, tvärsträck med pil markerar förbudets slut

**OMRÅDEN**  
ALLMÄN PLATS

- Vägmark
- Park eller plantering med illustrerad gång- och cykelväg

**BYGGNADSMARK**

- Område för allmänt ändamål
- Område för bostadsändamål

Ang förbud se  
länsstyrelsens beslut,

Tillhör länsstyrelsens i  
Göteborgs och Bohus län  
beslut 1988-07-16  
dnr 11.082-3809-77

*Margareta Johansson*  
Margareta Johansson

**SPECIALOMRÅDEN**

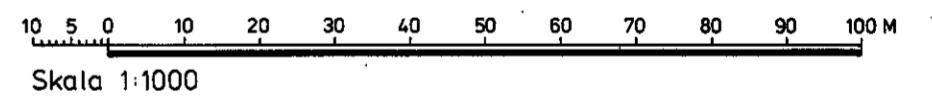
- Tp Område för fordonsparkering
- Område för transformatorstation

Fastställelsebeslutet har  
vunnit laga kraft 1982-11-19

*Margareta Johansson*  
Margareta Johansson

**ÖVRIGA BETECKNINGAR**

- Mark som icke får bebyggas
- Mark tillgänglig för underjordiska ledningar
- Antal våningar
- Byggnadshöjd



Tillhör kommunfullmäktiges beslut 1977-06-14 § 69

*Stig Flörén*  
Förvaltningschef, Orust kommun  
Box 45, 440 90 Henån, Tel. 0304/302 00

**FÖRSLAG TILL ÄNDRING OCH UTVIDGNING  
AV BYGGNADSPÅN FÖR DEL AV  
HENÅN, OMRÅDE VÄSTER OM SKOLAN  
RÖRA SOCKEN, ORUST KOMMUN  
GÖTEBORGS OCH BOHUS LÄN**

UPPRÄTTAT AV  
BOHUSKOMMUNERNAS BYGGNADSKONTOR

UDDEVALLA 1977-02-18

*Stig Flörén*  
STIG FLÖRÉN  
ARKITEKT SAR

*Bengt Samuelsson*  
BENGT SAMUELSSON  
PLANINGENJÖR

DNR 5321-44a

Utdrag, genom kopiering, ur grundkarta blad 35DIX och 36CIII, upprättad år 1969-1971 och kompletterad år 1976 av Fotogrammetribyrån AB, Göteborg  
Standardklass II  
Koordinatsystem: i plan: rikets 7,5 W 64 1938  
i höjd: rikets 1900  
Fastighetsredovisningen inom berört planområde gällande 1977-02-15

*Stig Sverinström*  
Stig Sverinström  
Ingenjör