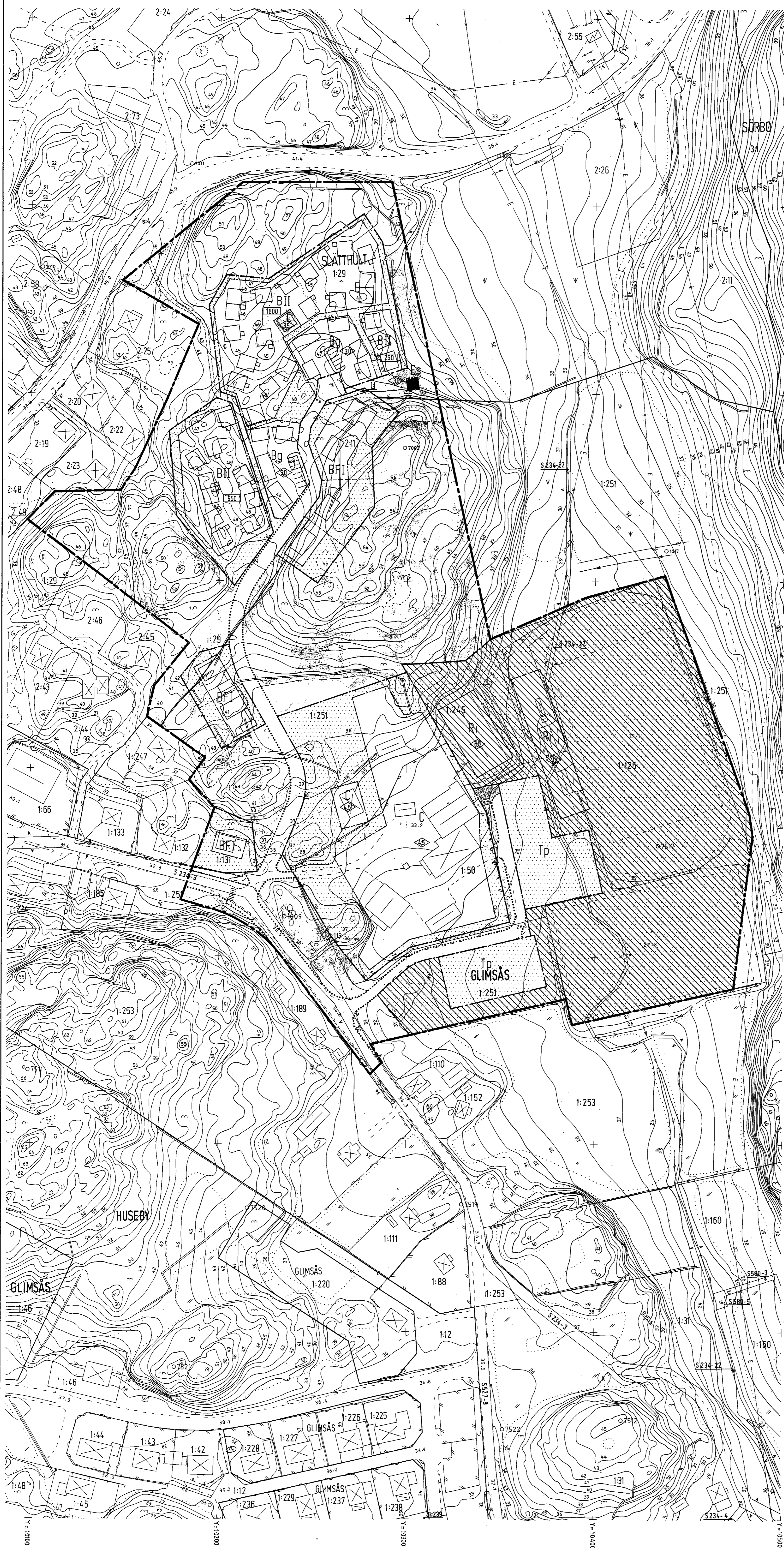


X=6450800  
X=6450700  
X=6450600  
X=6450500  
X=6450400  
X=6450300  
X=6450200  
X=6450100  
X=6450000

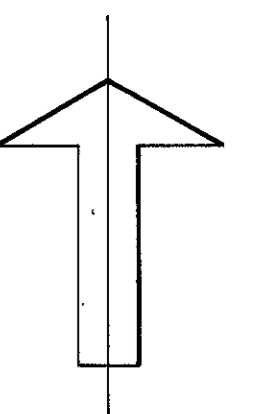


Grundkarta över delar av  
GLIMSÅS, HUSEBY, SLÅTTHULT, SÖRBO (ELLÖS)  
i Morlanda registerområde  
Orust kommun  
Göteborgs och Bohus län

Upprättad av Allmänna Ingenjörbyrån AB  
Lantmäterivdelningen, Göteborg

Planbild gällande 1983-05-10  
Fastighetsredovisning gällande 1983-05-10

*Sten Carlsson*  
Sten Carlsson  
ingenjör



Kartan upprättad fotogrammetriskt  
Måtklass III  
På byggnader redovisas takets ytterbegränsning  
Flygfotografering nr 81232  
Koordinatsystem i plan: 7.5 zon V, Vänerregionen  
i höjd: RH 00  
Beteckningsstandard TFA 4.5 B-2

**BETECKNINGAR**  
GRUNDKARTAN

- Traktgräns
- Fastighetsgräns
- Annan gräns
- Väg
- Staket
- Stenmur
- Stödmur
- Häck
- Gångstig
- Slänt
- Dike
- Ägostagsgräns
- Bef. byggnader
- Nivåkurvor med 1 m ekvidistans
- Fornlämning
- Elledning ovan jord med stolpe
- Elledning under jord
- Avvägd gathöjd
- Fastighetsbeteckning
- Samfällighet
- Polygonpunkt
- Punkt i rutnät

**BYGGNADSPANEKARTAN**  
GRÄNSER

- Byggnadsplanegräns
- Områdesgräns
- Områdesgräns från vilken mindre avvikelser i vissa fall får göras
- Bestämmelesgräns

**OMRÅDEN**  
ALLMÄN PLATS

- Vägmärk
- Park eller plantering

**BYGGNADSMARK**

- B Område för bostadsändamål
- Bg Område för garageändamål
- C Område för samlingslokal

**SPECIALOMRÅDE**

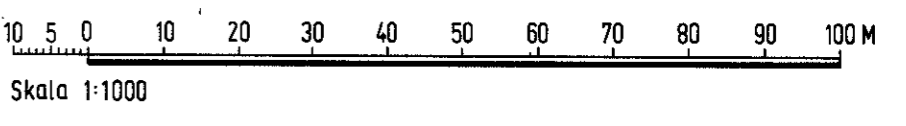
- Ri Område för transformatorstation
- Id Område för idrottsändamål
- Td Område för parkeringsändamål

**ÖVRIGA BETECKNINGAR**

- Mark som inte får bebyggas
- U Ledningsområde
- F Fristående hus
- Byggnadsyta i kvadrater
- I II Antal våningar
- Byggnadshöjd

**ILLUSTRATIONER OCH HÄNVISNINGAR**

- Illustrationslinjer
- Illustrerat husställe



Umråde som undantagits från K.F.s beslut

Tillhör kommunfullmäktiges beslut 1983-11-17 § 140

*Sten Carlsson*  
Förvaltningschef, Orust kommun  
Box 45, 440 90 Hensån, Tel. 0304/302 00

Tillhör länsstyrelsens beslut  
1984-05-28 dnr 11082-171-84  
Fastställt beslutet har  
myndig lagakraft

Göteborg 1984-05-28  
*Boo Widén*  
Hansson

**FÖRSLAG TILL  
BYGGNADSPÅN FÖR DEL AV  
ELLÖS  
SLÅTTHULT SÖDRA,  
OMRÅDE VID FOLKPARKEN,  
MORLANDA SOCKEN, ORUST KOMMUN  
GÖTEBORGS OCH BOHUS LÄN**

UPPRÄTTAD AV STADSARKITEKTEN I ORUST KOMMUN OCH  
BOHUSKOMMUNERNAS BYGGNADSKONTOR

UDDEVALLA 1983-05-06

REVIDERAT 1983-08-08

*Boo Widén*  
BOO WIDÉN  
stadsarkitekt

*Bengt Samuelsson*  
BENGT SAMUELSSON  
planingenjör

DNR 5321-82

FASTSTÄLLD 84-05-28

311619

ell