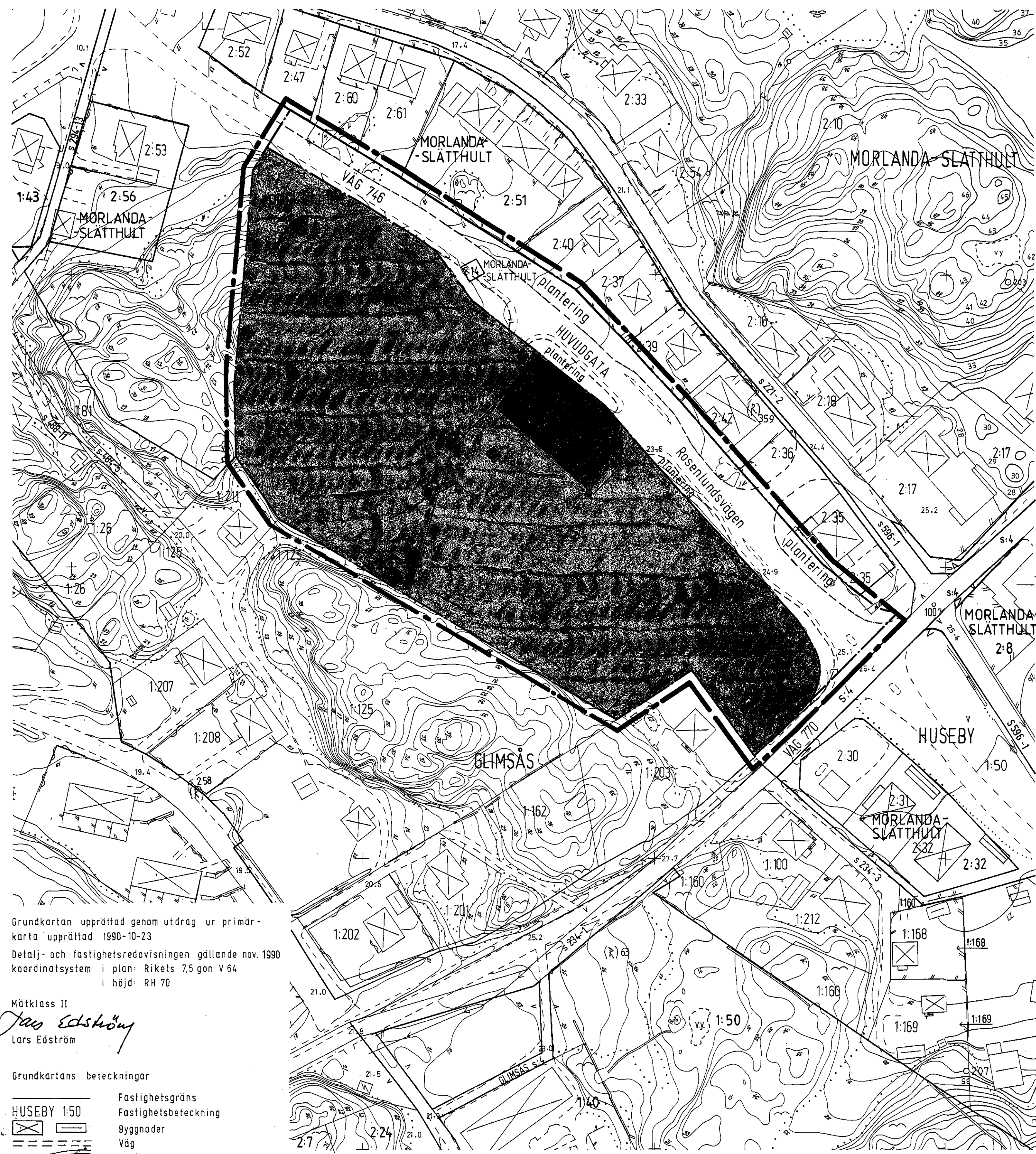


311-028 91 02 28

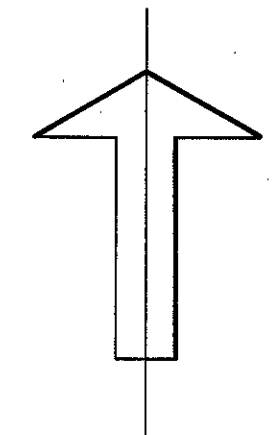


Grundkartan upprättad genom utdrag ur primärkarta upprättad 1990-10-23
 Detalj- och fastighetsredovisningen gällande nov. 1990
 koordinatsystem i plan: Rikets 7,5 gon V 64
 i höjd: RH 70

Mätclass II
Lars Edström
 Lars Edström

Grundkartans beteckningar

	Fastighetsgräns
	Fastighetsbeteckning
	Byggnader
	Väg
	Nivåkurvor



PLANBESTÄMMELSER

Följande gäller inom områden med nedanstående beteckningar. Där beteckning saknas gäller bestämmelsen hela planområdet. Endast angiven användning och utformning är tillåten.

GRÄNSBETECKNINGAR

Linje belägen 3 m utanför planområdet
 Användningsgräns
 Egenskapsgräns

ANVÄNDNING AV MARK

Allmänna platser

HUVUDGATA Trafik mellan områden

Kvartersmark

Skola
 Telestation
 Transformatorstation

BEGRÄNSNINGAR AV MARKENS BEBYGGANDE

Marken får inte bebyggas

UTFORMNING AV ALLMÄNNA PLATSER

+00.0 Föreskriven höjd över nollplanet
 plantering Gatuplantering

MARKENS ANORDNANDE

parkering Parkeringsplats skall finnas

UTFORMNING; UTFÖRANDE

Högsta byggnadshöjd i meter
 Högsta byggnadshöjd i meter över nollplanet

ADMINISTRATIVA BESTÄMMELSER

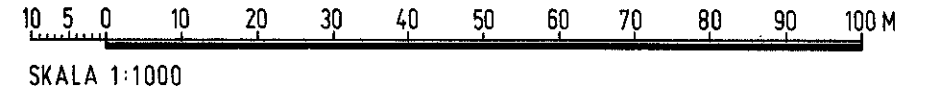
- Kommunen är inte huvudman för allmänna platser.
- Genomförandetiden är 15 år från den dag planantagandet vunnit laga kraft.

UPPLYSNINGAR

Till detaljplanen hör förutom denna plankarta

- illustrationskarta
- planbeskrivning
- genomförandebeskrivning
- fastighetsägareförteckning

Detaljplanen:
 Antagen av KF 1991-02-28 § 13
 Laga kraft 1991-04-03



PLANKARTA
 DETALJPLAN FÖR
 ELLÖS SKOLA
 HUSEBY 1:50 MFL FASTIGHETER
 ELLÖS
 ÖRUST KOMMUN

UDDEVALLA 1990-12-17 REV. 1991-02-06
 BBK ARKITEKTER & INGENJÖRER

Carl-Axel Hallen
 CARL-AXEL HALLEN

Bengt Samuelsson
 BENGT SAMUELSSON