



ILLUSTRATIONSKARTA

TECKENFÖRKLARING



-  Plangräns, linjen är belägen 3 mm utanför planområdet
-  Användningsgräns
-  Illustrationslinje
-  Befintlig byggnad utanför planområdet
-  Befintlig byggnad inom planområdet
-  Illustrerad byggnad, exempel på byggnader som ryms inom förslaget
-  Illustrerat parkeringsområde

Detaljplan för del av fastighet
Henån 1:272 m fl
 Skola, förskola, bostäder och äldreboende

Antagen av
 kommunfullmäktige
 2013-12-12 § 200
 Laga kraft
 2014-01-08

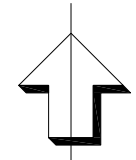
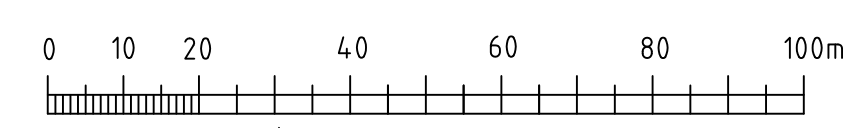
Orust kommun
 Västra Götalands län

ORUST KOMMUN
 Förvaltningsområde samhällsutveckling
 2013-10-23

Rickard Karlsson
 Planchef

Karin Jern
 Planarkitekt

SKALA 1:1000 (A2)



X=6457400

X=6457300

X=6457200

X=6457100

Y=1309000

Y=1310000

Y=1311000