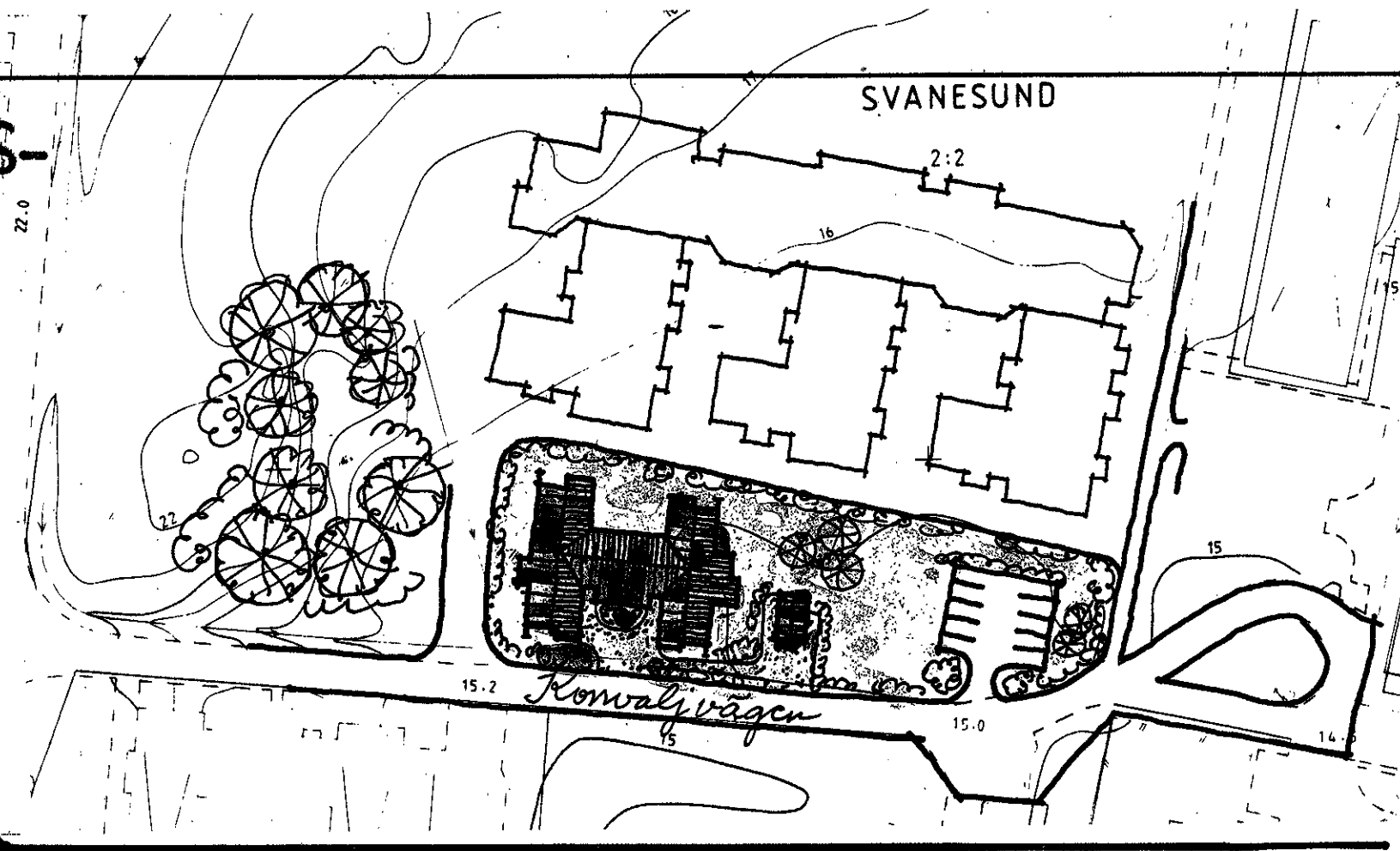


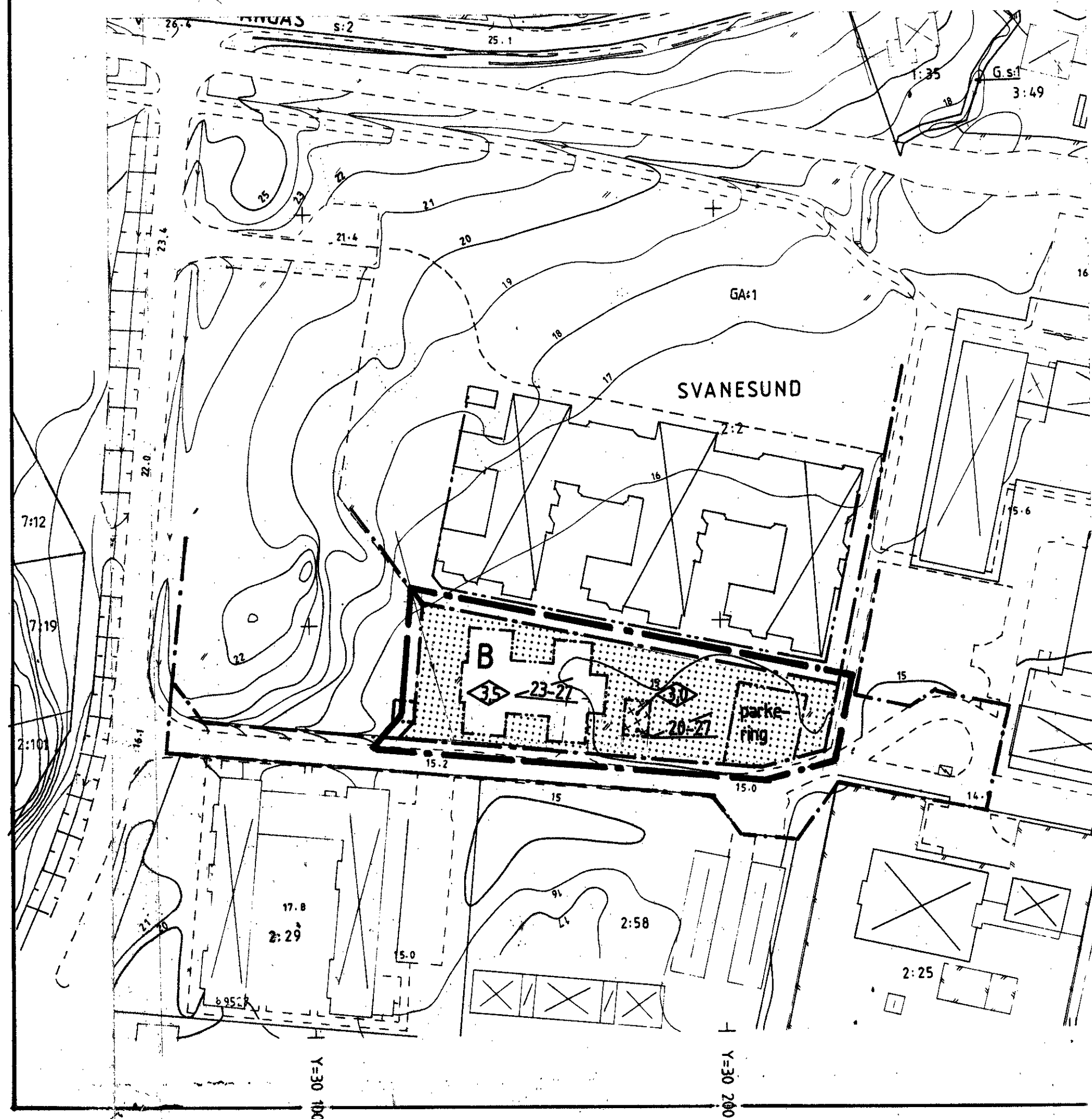
1991 10 30

211-027

ILLUSTRATIONS-  
KARTA



PLANKARTA



PLANBESTÄMMELSER

Följande gäller inom områden med nedanstående beteckningar. Där beteckning saknas gäller bestämmelsen inom hela planområdet. Endast angiven användning och utformning är tillåten.

GRÄNSBETECKNINGAR

- • — Linje belägen 3 m utanför planområdet
- Användningsgräns
- - - - - Egenskapsgräns

MARKANVÄNDNING

Kvartersmark

- B<sub>1</sub> Gruppbestäder

BEGRENSNINGAR AV MARKENS BEBYGGANDE

- [Stipplad yta] Marken får inte bebyggas
- [Punkterad yta] Marken får endast bebyggas med uthus eller dylikt

MARKENS ANORDNANDE

- parkering Parkeringsplats skall finnas

UTFORMNING

- ◊ Högsta byggnadshöjd i meter
- ∞-∞ Minsta resp. högsta taklutning i grader

ADMINISTRATIVA FÖRESKRIFTER

Genomförandetiden är 5 år från den dag antagandet vunnit laga kraft. Kommunen är inte huvudman för allmänna platser.

GRUNDKARTAN är utdrag ur kommunens primärkarta, upprättad 85 08 20 samt kollationerad i samband med upprättandet av fastighetsförteckning 1991 05 17 av Stenungsunds lantmäteridistrikt.

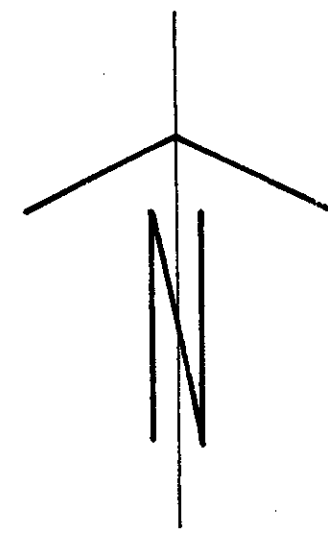
Koordinatsystem: I plan 7,5 gon V 64:0 Vänerregionen  
I höjd RH 00

Mätclass: II

*Krister Lindgren*  
Krister Lindgren  
distriktslantmätare

BETECKNINGAR TILL GRUNDKARTAN

- Fastighetsgräns
- 2:2 Registerbeteckning
- - - - - Väg
- Dike
- [Våglinje] Nivåkurvor
- [+ ] Rutnätspunkt
- [— ] 15.0 Avvägd markhöjd



TILL PLANHANDLINGARNA HÖR:

- Denna plankarta med bestämmelser och illustrationskarta
- Planbeskrivning
- Genomförandebeskrivning

ÖVRIGA HANDLINGAR:

- Fastighetsförteckning
- Samrådsredogörelse - utlåtande

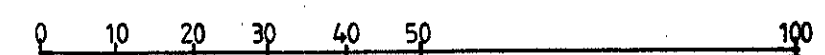
DETALJPLAN FÖR DEL AV  
*Svanesunds tätort*  
SVANESUND 2:2, GRUPPBOSTÄDER  
ORUST KOMMUN, GÖTEBORGS OCH BOHUS LÄN

ORUST KOMMUNKONTOR, STADSARKITEKTAVDELNINGEN  
1991 05 23

*Boo Widén*  
BOO WIDÉN  
STADSARKITEKT

*Gurlie Johansson*  
GURLIE JOHANSSON  
PLANINGENJÖR

SKALA 1:1000.



ANTAGEN AV  
BN 1991 10 30

LAGA KRAFT  
1991 11 26