

ILLUSTRATIONSKARTA



Grundkarta för KÅREHOGEN 1:2

Orust kommun, Västra Götalands län
 Fastighetsredovisningen aktuell 2014-10-10
 Detaljredovisningen aktuell 2014-10-17
 Mätklass: III
 Koordinatsystem
 I plan: RT R05 7.5 g v 640
 I höjd: RH 00
 Beteckningsstandard: HMK


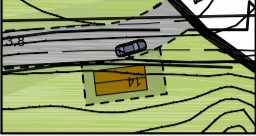



GRUNDKARTEBETECKNINGAR

- Traktgräns
- - - Fastighetsgräns
- Bestämmelsegräns
- - - Servitutsgräns
- ☒ □ Byggnader (fasadlinje karterad)
- ☒ Skärmtak
- == Vägkanter
- Gränspunkt
- + Punkt i rutnät

KÅREHOGEN Traktnamn

- 1:2 S1 Registreringsnummer
 - Luftledning el
 - - - Ägostigsgräns
 - ▨ Slätt
 - ~ Nivåkurvor
- Grundkartan upprättad av:
 Patrik Lindkvist, Ingenjör / Metria

ILLUSTRATIONSBETECKNINGAR

-  Planerad bostadsbyggnad
-  Planerat sophus
-  Vägar
-  Naturmark
-  Tomtmark med föreslagen fastighetsgräns

ANTAGANDEHANDLING

Detaljplan för del av fastigheten
KÅREHOGEN 1:2 m.fl.
 Morlanda, Orust kommun, Västra Götalands län
 2014-11-05, justerad 2015-01-19, justerad 2015-03-02

Planhandlingar:

- ☒ Plankarta med bestämmelser
- ☒ **Illustrationskarta**
- ☒ Planbeskrivning
- ☒ Genomförandebeskrivning
- ☒ Behovsbedömning
- ☒ Fastighetsförteckning, 2014-10-24
- ☒ Samrådsredogörelse
- ☒ Utställningsutlåtande

Övriga handlingar:

- ☒ Trafikbulerberäkning, AF-Infrastruktur AB, 2011-06-14
- ☒ Detaljplan för Kårehojen 1:2, E105 Orust kommun, Utredning gator och va-anläggningar, AF-Infrastruktur AB, 2014-09-24
- ☒ Geoteknik, PM, Bohusgeo, 2014-01-20

Rickard Karlsson
 Orust kommun
 Förvaltningsområde samhällsutveckling

Kalle Gustafsson
 Rådhuset Arkitekter AB
 Samhällsplanering & Miljö

Skala 1:500 vid utskrift i A1-format. Skala 1:1000 vid utskrift i A3-format

0 5 10 15 20 25 50 m