

# ILLUSTRATIONSKARTA



Grundkarta för  
KÅREHOGEN 1:2  
Orust kommun, Västra Götalands län  
Fastighetsredovisningen aktuell 2014-10-10  
Detaljredovisningen aktuell 2014-10-17  
Mätklass: III  
Koordinatsystem  
I plan: RT R05 7.5 g v 640  
I höjd: RH 00  
Beteckningsstandard: HMK


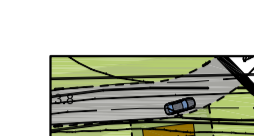



## GRUNDKARTEBETECKNINGAR

- Traktgräns
- - - Fastighetsgräns
- Bestämmelsegräns
- - - Servitutsgräns
- ☒ ☐ Byggnader (fasadlinje karterad)
- ☒ Skärmtak
- == Vägkanter
- Gränspunkt
- + Punkt i rutnät

## KÅREHOGEN Traktnamn

- 1:2 S1 Registreringsnummer
- Luftledning el
- - - Ägostigsgräns
- Slänt
- Nivåkurvor
- Grundkartan upprättad av:  
Patrik Lindkvist, Ingenjör / Metria

## ILLUSTRATIONSBETECKNINGAR

-  Planerad bostadsbyggnad
-  Planerat sophus
-  Vägar
-  Naturmark
-  Tomtmark med föreslagen fastighetsgräns

## ANTAGANDEHANDLING

Detaljplan för del av fastigheten  
**KÅREHOGEN 1:2 m.fl.**  
Morlanda, Orust kommun, Västra Götalands län  
2014-11-05, justerad 2015-01-19, justerad 2015-03-02

**Planhandlingar:**

- ☒ Plankarta med bestämmelser
- ☒ **Illustrationskarta**
- ☒ Planbeskrivning
- ☒ Genomförandebeskrivning
- ☒ Behovsbedömning
- ☒ Fastighetsförteckning, 2014-10-24
- ☒ Samrådsredogörelse
- ☒ Utställningsutlåtande

**Övriga handlingar:**

- ☒ Trafikbulerberäkning, AF-Infrastruktur AB, 2011-06-14
- ☒ Detaljplan för Kårehojen 1:2, E105 Orust kommun, Utredning gator och va-anläggningar, AF-Infrastruktur AB, 2014-09-24
- ☒ Geoteknik, PM, Bohusgeo, 2014-01-20

Rickard Karlsson  
Orust kommun  
Förvaltningsområde samhällsutveckling

Kalle Gustafsson  
Rådhuset Arkitekter AB  
Samhällsplanering & Miljö

Skala 1:500 vid utskrift i A1-format.  
Skala 1:1000 vid utskrift i A3-format

0 5 10 15 20 25 50 m