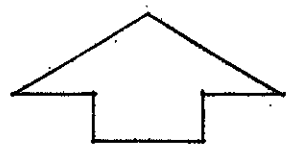


4261/800007



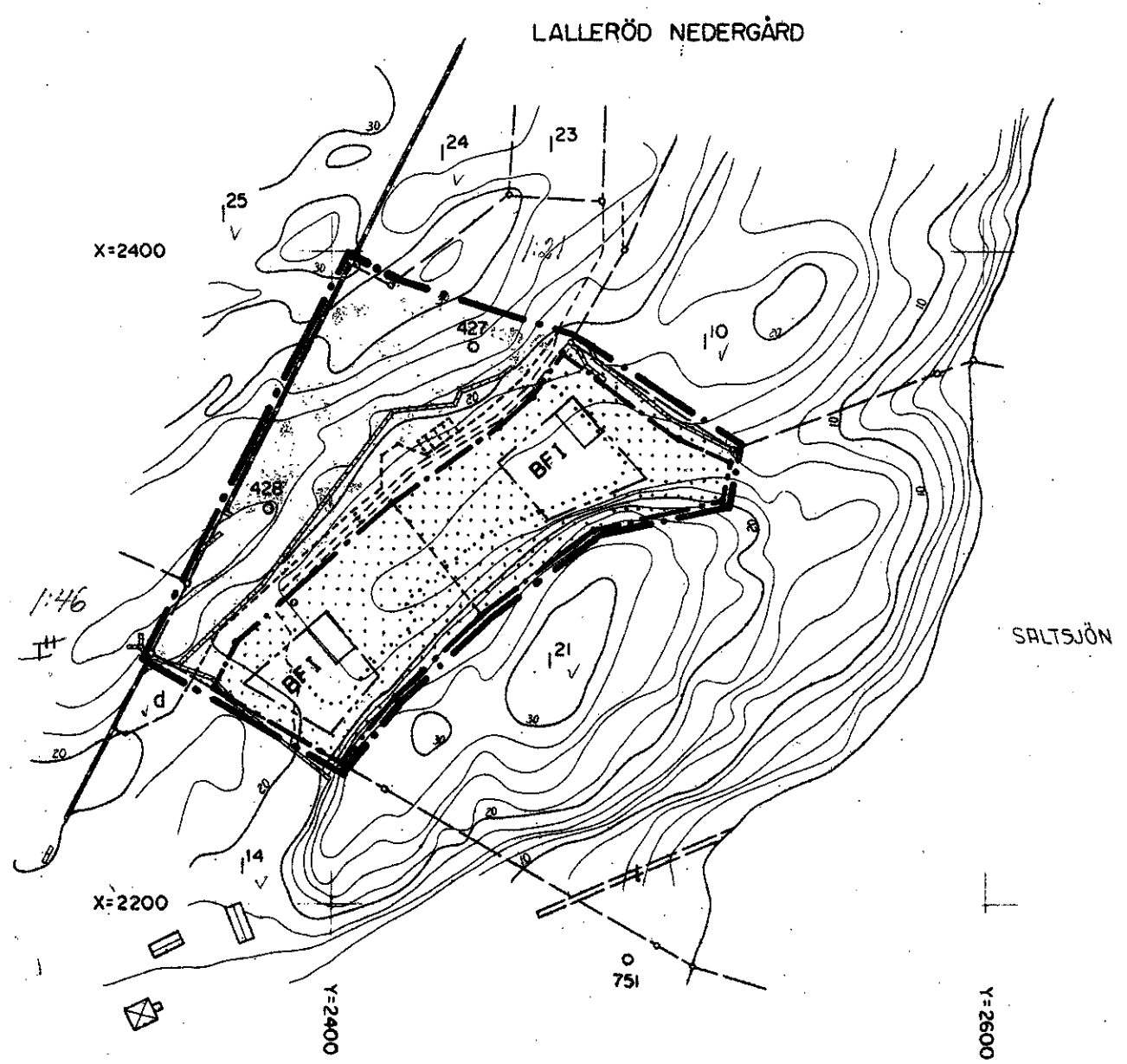
# FÖRSLAG TILL BYGGNADSPLAN FÖR FRITIDSÄNDAMÅL ÖVER DEL AV FASTIGHETEN

## LALLERÖD NEDERGÅRD 121 TEGNEBY SOCKEN ORUSTS KOMMUN, GÖTEBORGS OCH BOHUS LÄN.

UPPRÄTTAT AV ARKITEKT SAR GÖRAN VÄSSMAR, PARTILLE.  
PARTILLE DEN 13 APRIL 1971  
REVIDERAT DEN 1 NOV. 1972

*Sar Göran Vässmar*  
*Sar Göran Vässmar*

Tillhör länsstyrelsens beslut  
1975-06-13  
dnr 11.082-5127-74  
Fastställelsebeslutet har  
vunnit laga kraft  
Göteborg 1975-07-11  
*Leif Thoren*  
**LEIF THORÉN**  
Ang förbud se  
länsstyrelsens beslut.



### BETECKNINGAR TILL GRUNDKARTAN:

- FASTIGHETSGRÄNS
- STENMUR
- NIVÅKURVOR
- POLYGONPUNKT
- HUVUDBYGGNAD, UTHUS
- FASTIGHETS REGISTERBETECKNING

### BETECKNINGAR TILL BYGGNADSPLENEN:


- GRÄNS BELÄGEN 3 METER UTANFÖR PLANOMRÅDET
- FÖRESLAGEN OMRÅDESGRÄNS
- BESTÄMMELSEGRÄNS
- GRÄNSLINJER EJ AVSEDDA ATT FASTSTÄLLAS
- ALLMÄN PLATS, VÄG
- " " , PARK
- OMRÅDE FÖR BOSTADSÄNDAMÅL, FRISTÅENDE HUS
- MARK SOM ICKE FÅR BEBYGGAS
- ANTAL VÅNINGAR
- FÖRESLAGEN BYGGNAD

GRUNDKARTAN UPPRÄTTAD ÅREN 1961-1963 AV LANTMÄTARE T.J.R. LJUNGQVIST.

KOPIERAD OCH KOMPLETTERAD ÅR 1971 AV ALLMÄNNA INGENJÖRSBYRÅN AB.

FASTIGHETSREDOVISNINGEN GÄLLANDE DEN 22.2.1972.

SKALA 1:2000



beslut den 1974-11-14 148  
*[Signature]*  
Förvaltningschef  
Box 44  
33041302 00

4261/800007