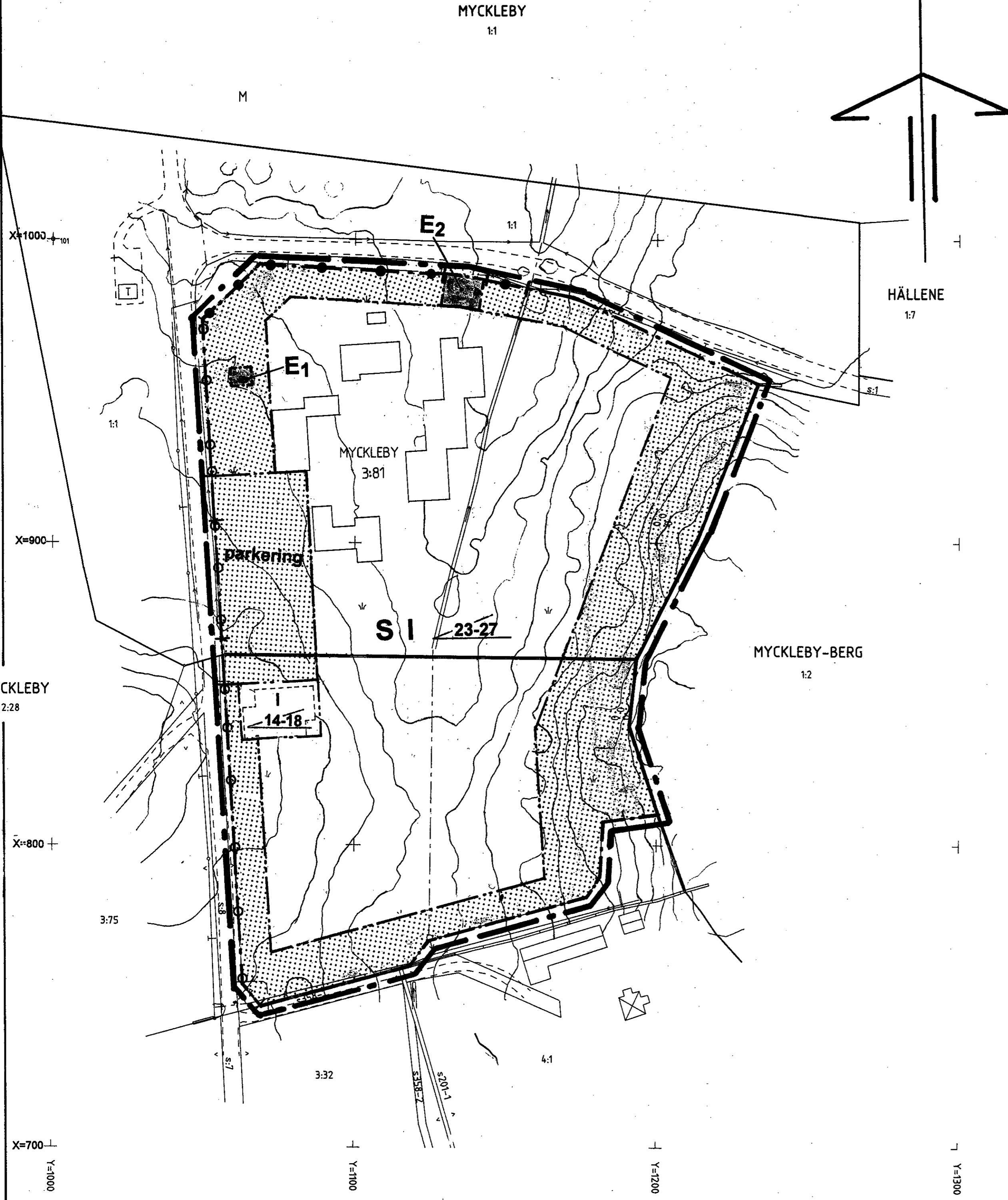
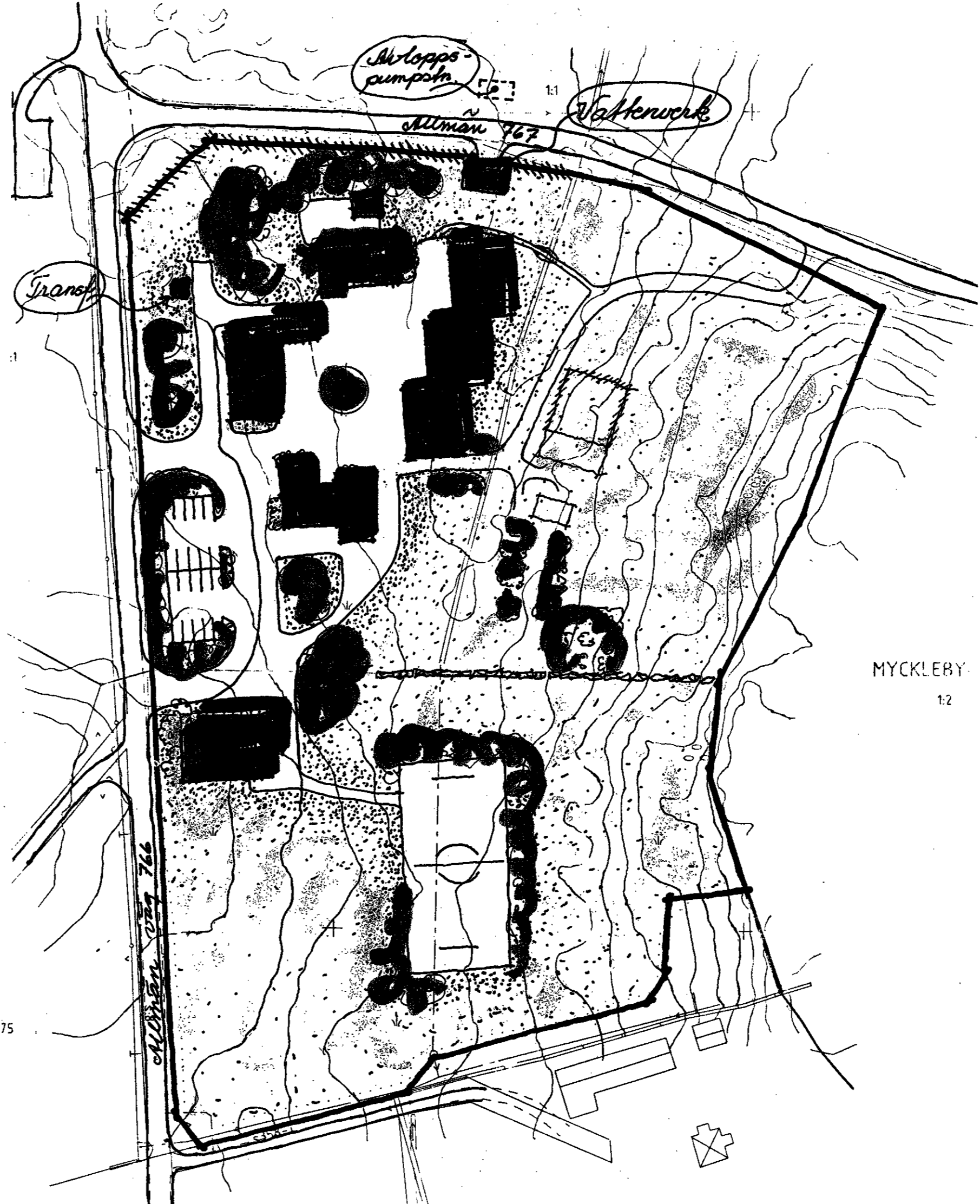


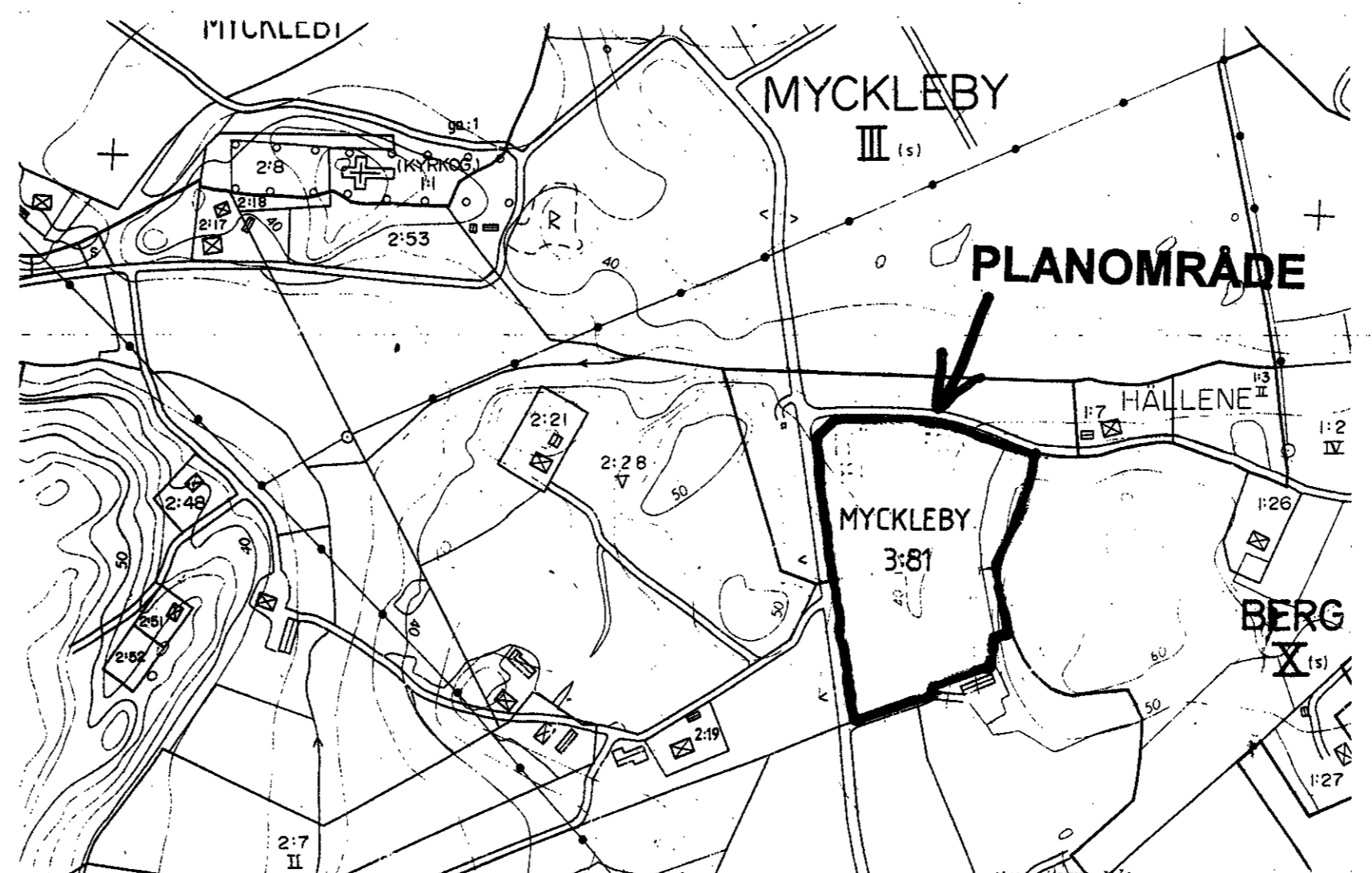
PLANKARTA



ILLUSTRATIONSKARTA



LÄGESKARTA



PLANBESTÄMMELSER

Följande gäller inom områden med nedanstående beteckningar. Där beteckning saknas gäller bestämmelsen inom hela planområdet. Endast angiven användning och utformning är tillåten.

- GRÄNSBETECKNINGAR**
- Linje, på kartan ritad 3 mm utanför planområdets gräns
 - Användningsgräns
 - Egenskapsgräns

- MARKANVÄNDNING**
- Kvartersmark**
- S Skola
 - E1 Transformatorstation
 - E2 Vattenverk

- BEGRÄNSNING AV MARKENS BEBYGGANDE**
- Marken får inte bebyggas

- MARKENS ANORDNANDE**
- parkering Parkeringsplats skall finnas
 - Körbar förbindelse får ej utföras
 - Stängselskyldighet

- UTFORMNING**
- 00-00 Minsta resp. största taklutning i grader
 - I Högsta antal våningar

ADMINISTRATIVA BESTÄMMELSER

Genomförandetiden är 10 år från det datum planen vinner laga kraft.


DETALJPLAN FÖR MYCKLEBY SKOLA MYCKLEBY 3:81

ORUST KOMMUN,
GÖTEBORGS OCH BOHUS LÄN

ORUST KOMMUN, STADSARKITEKTKONTORET
1993 05 13

Boo Widén
stadsarkitekt

Gurle Johansson
planeringsör



Antagen av KF
1993 09 30
Laga kraft
1993 10 29

93 09 30

191 - 0017

GRUNDKARTAN

Grundkartan upprättad genom kopiering och revidering av grundkarta upprättad av Lincona 1991 12 20.

Fastighetsredovisningen reviderad av lantmäteriet i Stenungsund 1992 11 03 samt kollationerad 1993 i juni månad.

Krister Lindgren
distriktslantmätare

Koordinatsystem i plan: Lokalt
i höjd: Lokalt

Mätklass: III

Kartbeteckningar enl. TFA 4.6 B:2

- TILL PLANHANDLINGARNA HÖR:**
- Denna plankarta med bestämmelser, illustrationskarta och lägeskarta
 - Planbeskrivning
 - Genomförandebeskrivning

- ÖVRIGA HANDLINGAR**
- Fastighetsförteckning
 - VA-utredning
 - Översiktlig VA-utredning, se bilaga A till planbeskrivningen
 - Geoteknisk utredning
 - Samrådsredogörelse
 - Utlåtande efter utställning