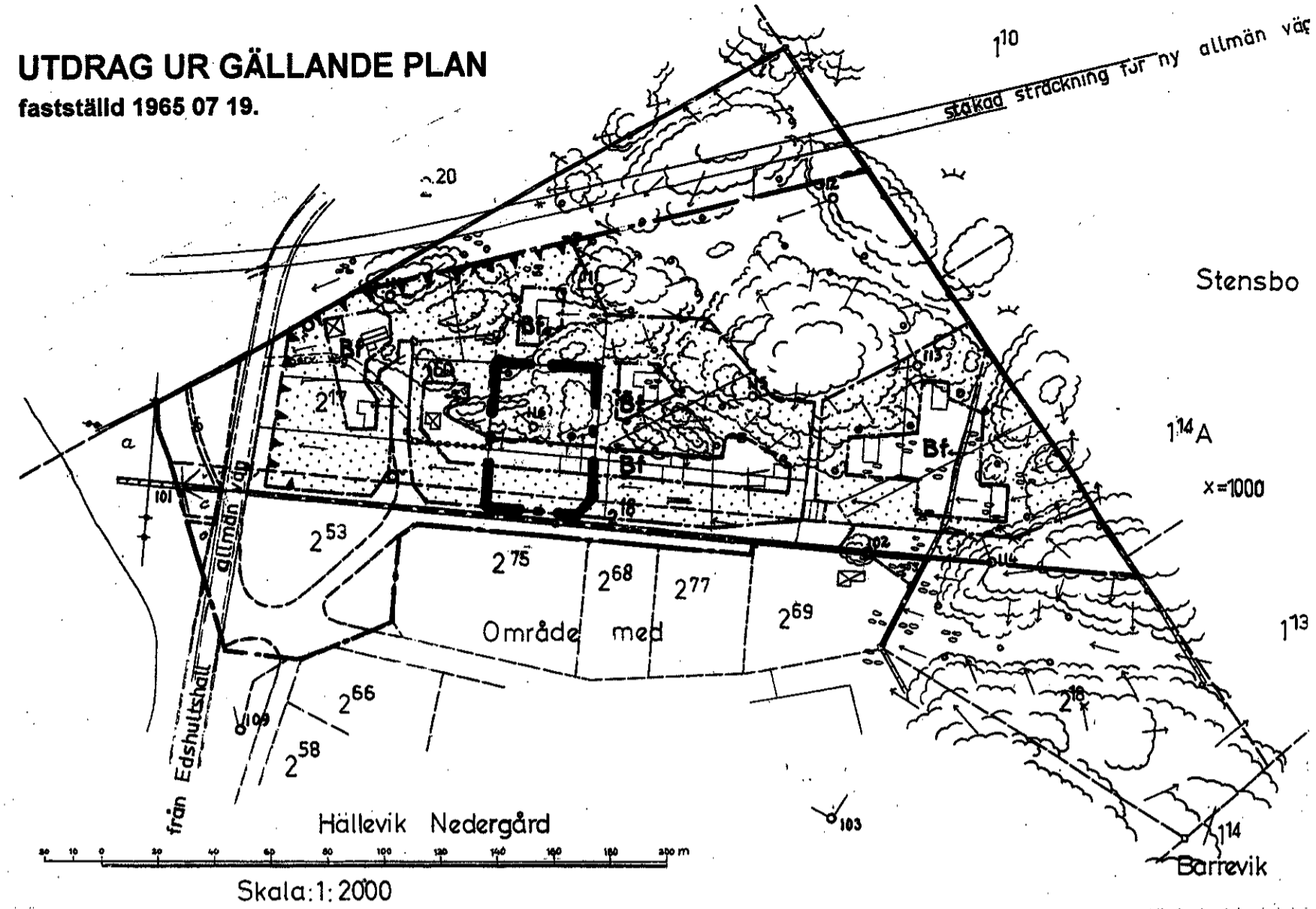


# UTDRAG UR GÄLLANDE PLAN

fastställd 1965 07 19.



## PLANBESTÄMMELSER

Följande gäller inom område med nedanstående beteckningar. Endast angiven användning och utformning är tillåten.

### GRÄNSER

- Planområdesgräns
- Användningsgräns
- Egenskapsgräns

### MARKANVÄNDNING

#### Kvartersmark

- Bostäder

### BEGRÄNSNING AV MARKENS BEBYGGANDE

- Marken får inte bebyggas
- Marken får endast bebyggas med uthus och garage
- Marken skall vara tillgänglig för allmänna underjordiska ledningar

### UTFORMNING

- Högsta nockhöjd i meter över nollplanet
- Antal våningar

Högsta byggnadshöjd för garage/uthus skall vara 3,0 meter.

### ADMINISTRATIVA BESTÄMMELSER

Genomförandetiden för denna plan är 5 år från den dag antagandebeslutet vunnit laga kraft.

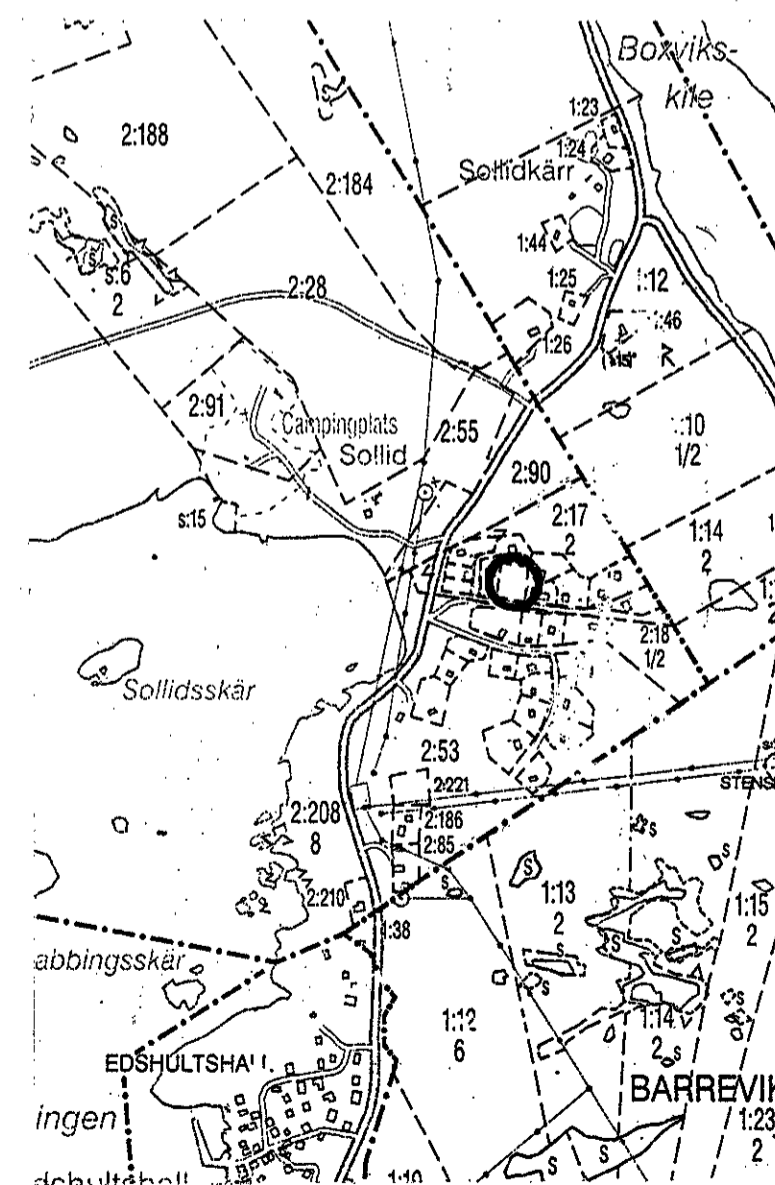
Kommunen är inte huvudman för allmänna platser.

GRUNDKARTAN är upprättad genom utdrag av avstyckningskarta upprättad 1971, ajourförd av lantmäterimyndigheten i Göteborg 1998.

Koordinatsystem: i plan lokalt  
i höjd RH 00

Mikael Johansson  
lantmätare

## LÄGESKARTA skala 1:10 000



### TILL PLANHANDLINGARNA HÖR:

- Denna plankarta med bestämmelser
- Planbeskrivning
- Genomförandebeskrivning

### ÖVRIGA HANDLINGAR

- Samrådsredogörelse - utlåtande
- Fastighetsförteckning

## Detaljplan för HÄLLEVIK 2:143 Orust kommun Västra Götalands län

Orust kommun, Stadsarkitektkontoret  
1998 12 21

Boo Widén  
stadsarkitekt

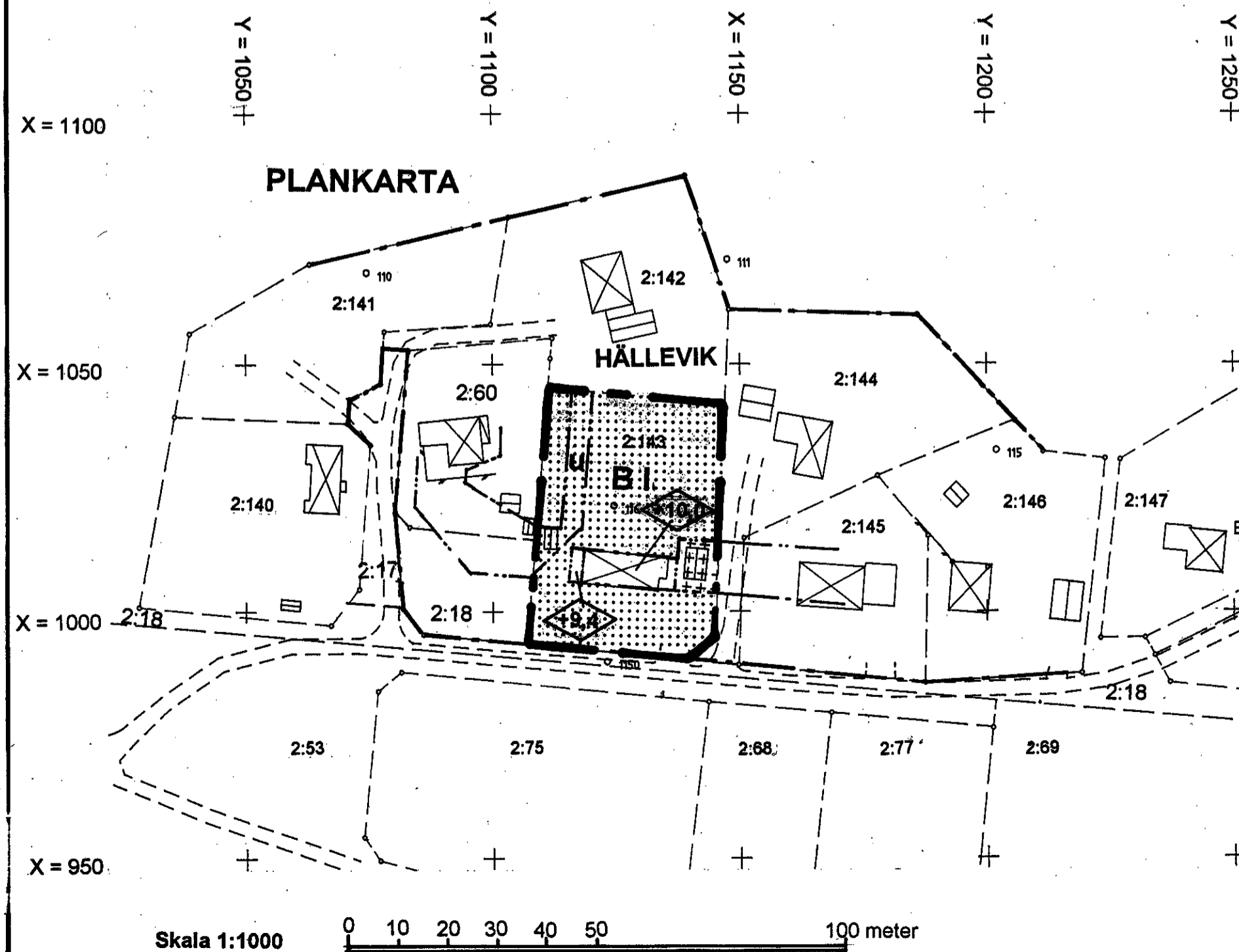
Gurie Lindén  
planingenjör

Antagen av SBN

1999-03-24 § 86

Laga kraft 2001-11-01

## PLANKARTA



Skala 1:1000 0 10 20 30 40 50 100 meter

Hällevik 2:143

332-010