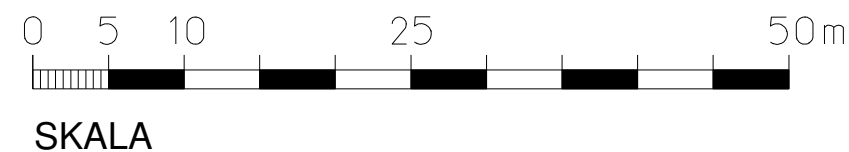
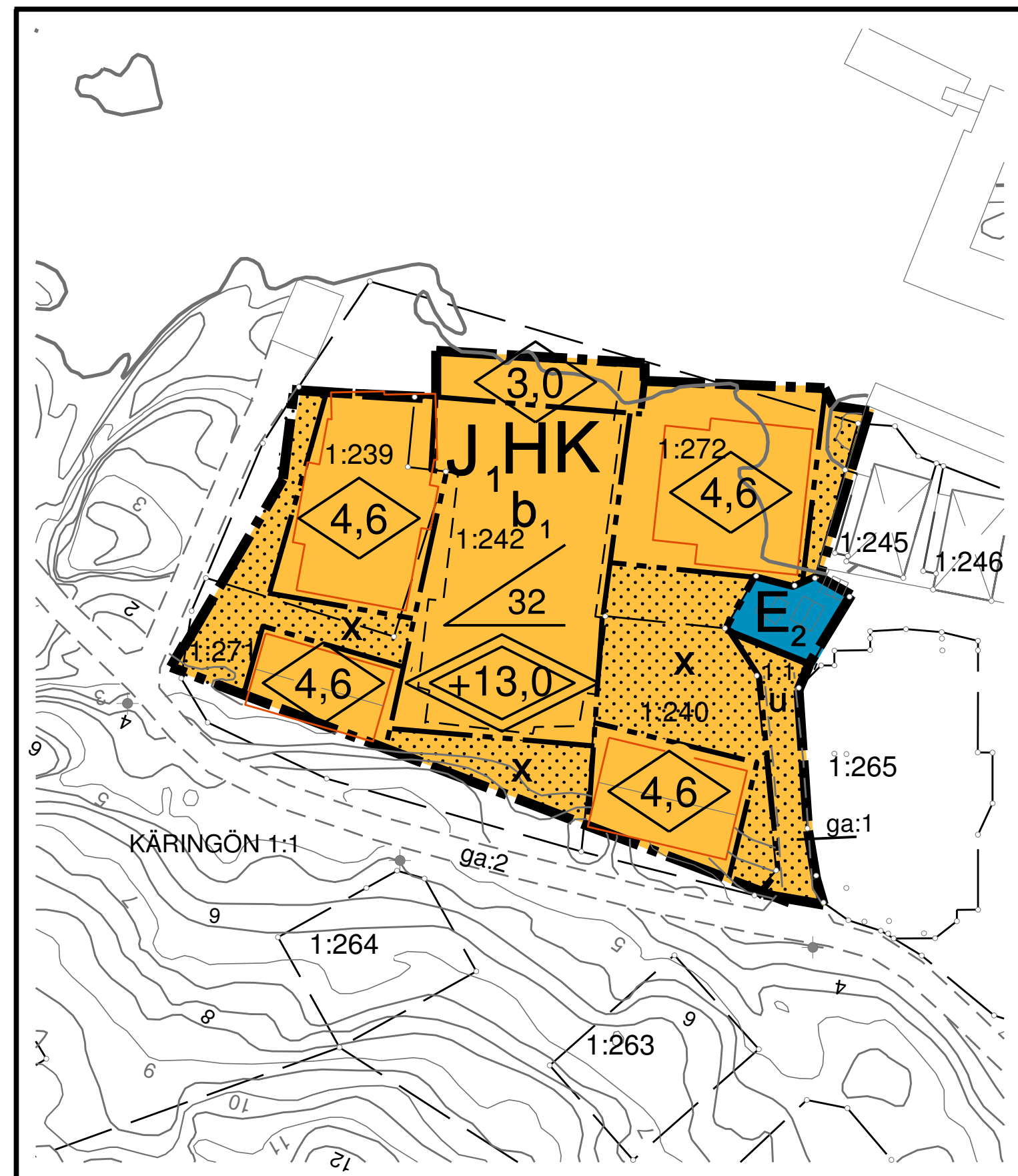


TILLÄGG TILL PLANKARTA



Grundkartan är utdrag av kommunens primärkarta
KOORDINATSYSTEM
I plan RT R05 7,5 GON V 64:0
I höjd RH00



Ändring av detaljplan för **KÄRINGÖN (vid Öviken)**

Käringön 1:242 m fl

(Antagen av KF 1999 05 27 samt
Ändring antagen av MBN 2003 12 11)

ORUST KOMMUN

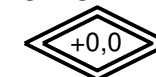
Västra Götalands län

Upprättad 25 november 2008

TILLÄGG TILL PLANBESTÄMMELSER

----- Plangräns för ändringen

UTFORMNING



Högsta taknockshöjd i meter över kartans 0-plan,
(koordinatsystem i RH00)

BYGGNADSTEKNIK

Undersida fukt känslig bygnadsdel får ej understiga +2,0 m (koordinatsystem i RH00). Alternativt skall bygnadsdelar under +2,0 utföras vattentäta. Takkupor i fasadliv skall utgöras utan taksäck mellan våningsplan.

b1 Byggnadensnock skall läggas parallellt med byggnadens långsida.

I övrigt gäller den 27 maj 1999 antagna detaljplanen

ORUST KOMMUN

Kommunstyrelseförvaltningen

Miljö- och byggnadsenheten

Daniel Holdenmark
stadsarkitekt

Gurlie Lindén
planingenjör

Antagen av MBN
2009-02-02 § 22

Laga kraft
2009-03-04

