

111-003

### BETECKNINGAR

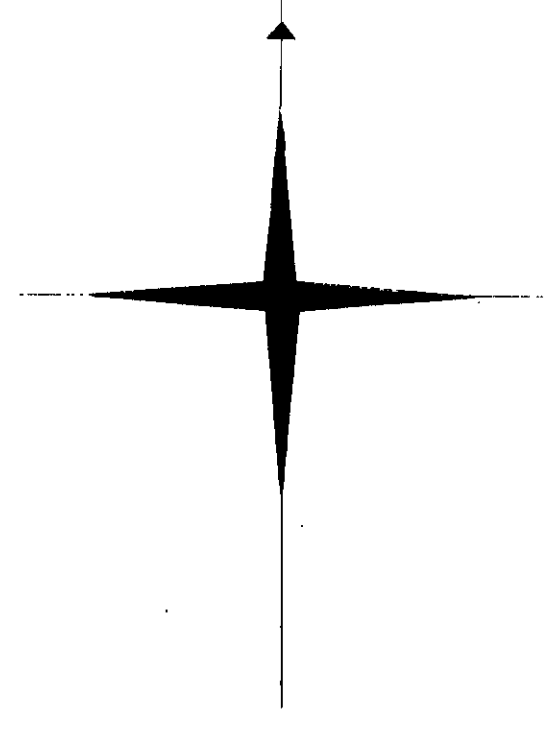
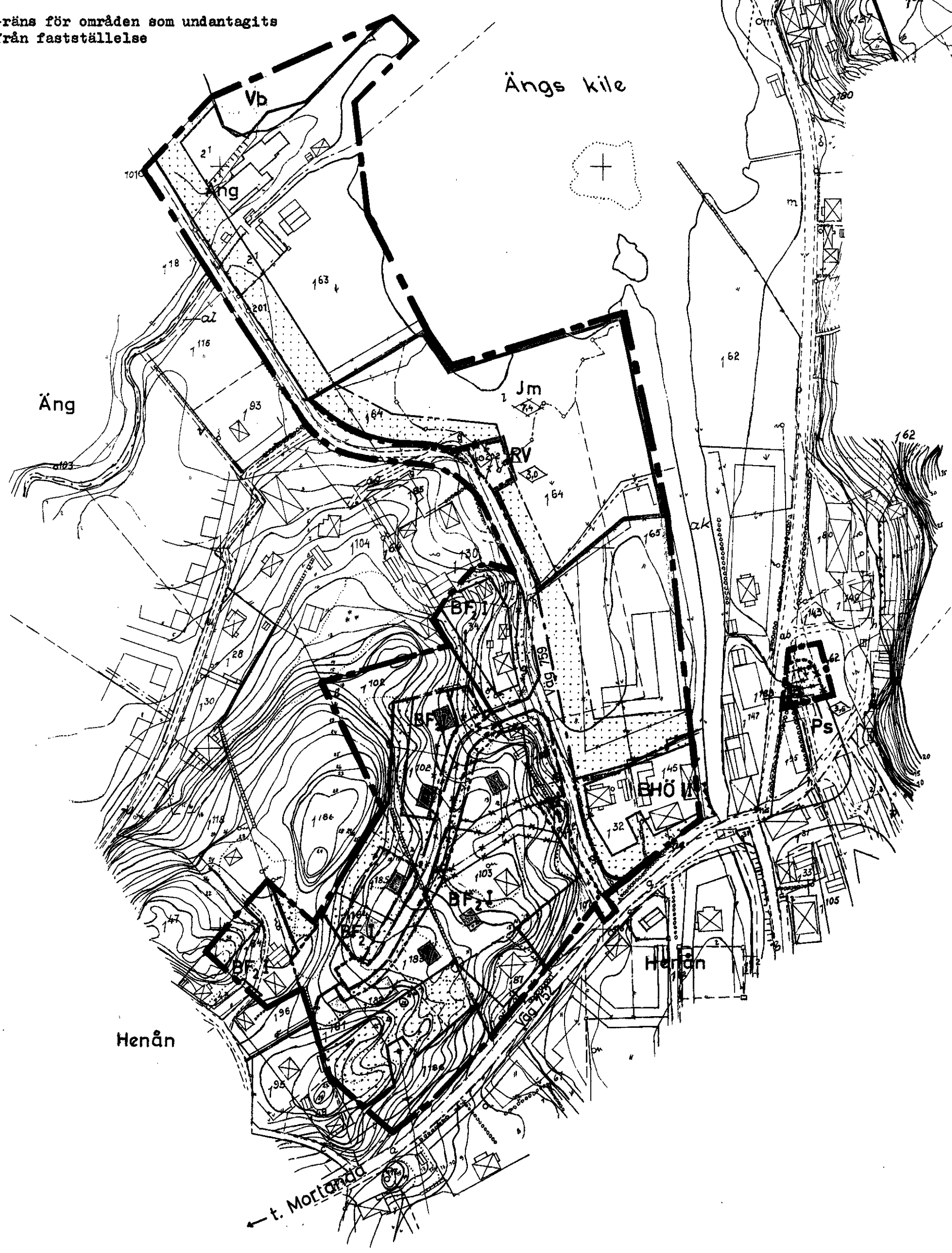
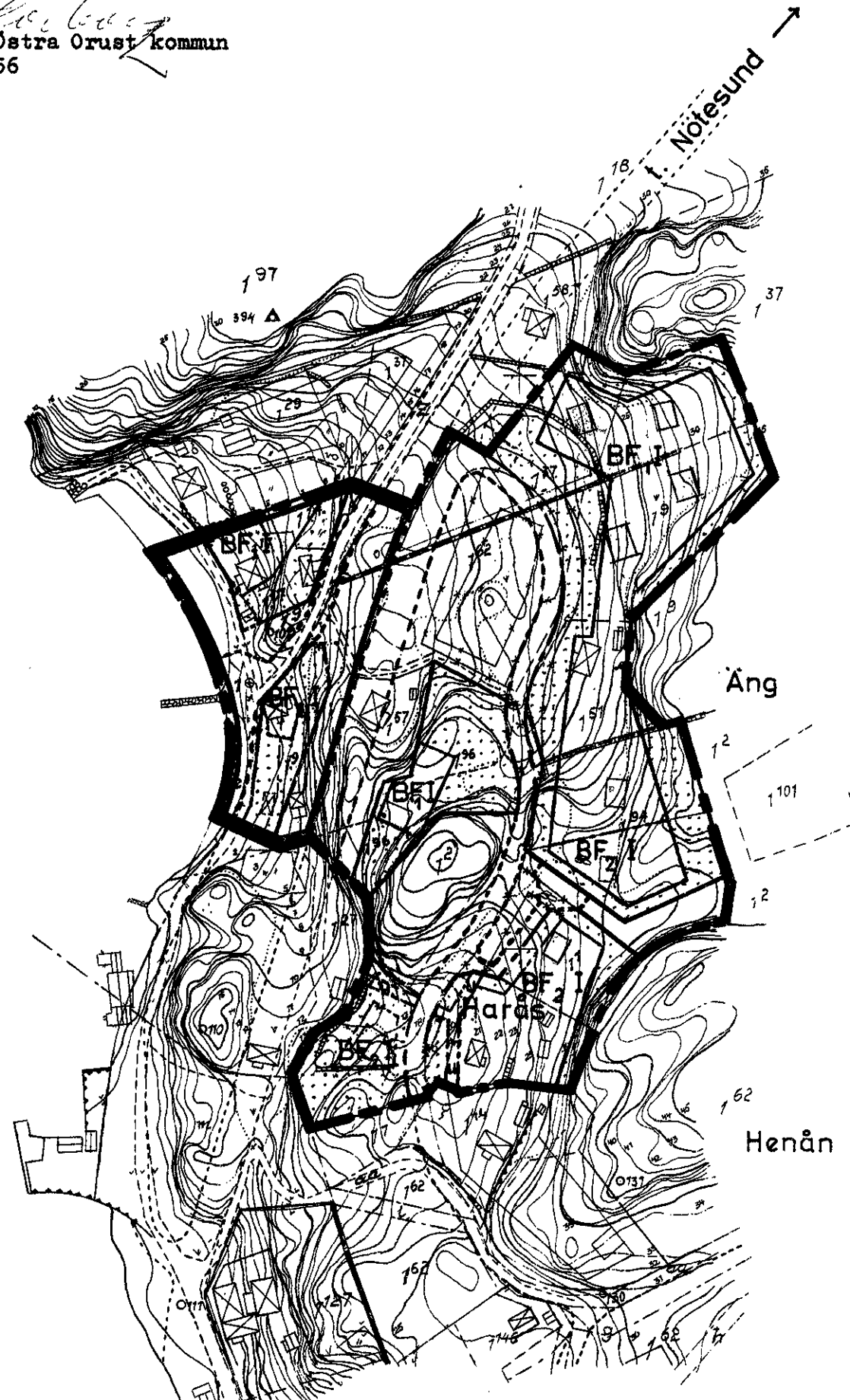
#### GRUNDKARTAN

- Gränser för fastigheter och samfälligheter
- Staket
- Häck
- Gärdesgård
- Stödmur
- Diken
- Kraftledning
- Nivåkurvor
- Vägar
- Odlingsgräns m.m.
- Berg och skogskonturer
- Slätt
- Huvudbyggnad resp. uthus
- Brunn
- Mätpunkter
- Punkt i rutnät
- Åker
- Äng
- Lövskog
- Barrskog
- Berg eller skravelmärk

Tillhör Östra Orust kommunalfullmäktiges beslut den 29.8. 1966 § 55 betygas.  
 I tjänsten: *Bo Stål*  
 Kommunalkamreraren i Östra Orust kommun  
 Henån tel. 0304/30356

#### PLANFÖRSLAGET

- Byggnadsplanegräns
  - Gällande områdes och bestämmelsegräns
  - avsedd att utgå
  - Områdesgräns
  - Bestämmelsegräns
  - Gränslinjer ej avsedda att fastställas
- |                                   |   |                             |
|-----------------------------------|---|-----------------------------|
|                                   | Allmän plats, väg                             |                             |
|                                   |   | park                        |
| B                                 | Område för bostadsändamål                     |                             |
| BH                                |   | bostads- och handelsändamål |
| Jm                                |   | småindustriändamål          |
| RV                                |   | avloppsreningsverk          |
| Ps                                |   | avloppspumpstation          |
| Vb                                | Vattenområde                                  |                             |
| u                                 | Område för underjordiska ledningar            |                             |
|                                   |   | som icke får bebyggas       |
| BF <sub>1</sub> , BF <sub>2</sub> | Byggnadssätt, fristående hus                  |                             |
| O                                 |   | eller kopplade hus          |
| F <sub>1</sub> , F <sub>2</sub>   | Område inom vilket bl.a. w.c. ej får inrättas |                             |
| I, II                             | Våningsantal                                  |                             |
|                                   | Byggnadshöjd                                  |                             |
- Gräns för områden som undantagits från fastställelse



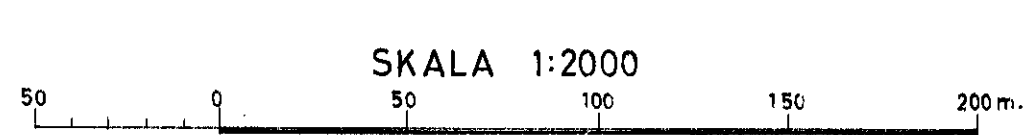
Nr 97

Länsstyrelsen har genom numera lagaktsfullväntat beslut den 12 februari 1969 med undantag av de områden som angivits med rött resp. blå begränsningslinjer fastställt i fördragande förslag till ändring av byggnadsplanen, betygar:  
 Göteborg i landstingsstyrelsen den 28 mars 1969  
 Rådjusterats vägnar:  
*Elsa Francker*  
 /Elsa Francker/

## FÖRSLAG TILL ÄNDRING AV BYGGNADSPLAN FÖR HENÅNS SAMHÄLLE RÖRA S:N, Ö. ORUST K: N GÖTEBORGS OCH BOHUS LÄN

UPPRÄTTAT ÅR 1965 AV BOHUSKOMMUNERNAS BYGGNADSKONTOR

UDDEVALLA DEN 30 SEPTEMBER 1965  
*Gunnar Hammarström*  
 GUNNAR HAMMARSTRÖM  
 CHEFSARKITEKT SAR



Grundkartan upprättad åren 1951-1954 av förfogandelantmätare Bo Stål.  
 Kompletterad i avseende å fastighetsindelning år 1959 av distriktslantmätare Gösta Höglund  
 Fastighetsredovisningen kompletterad 9.8.1963 av distriktslantmätare Ivar Lindh  
 Fastighetsredovisningen kompletterad 5.11.1965 av lantmätare Helge Lindskog

D.nr 5321:5