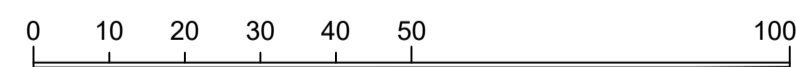
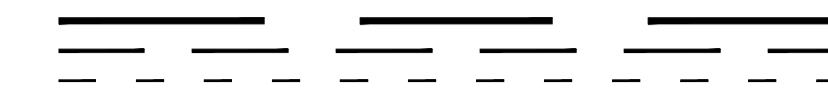


PLANKARTA




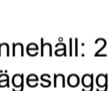

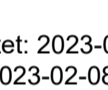
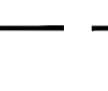
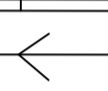

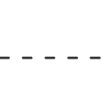
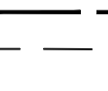
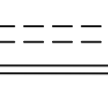
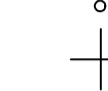
SKALA 1:1000 (A1) / 1:2000 (A3)

BETECKNINGAR PÅ GRUNDKARTA



SÄCKEBÄCK

1:2  
S:2  
(S:3)  
GA:1



UPPLYSNINGAR

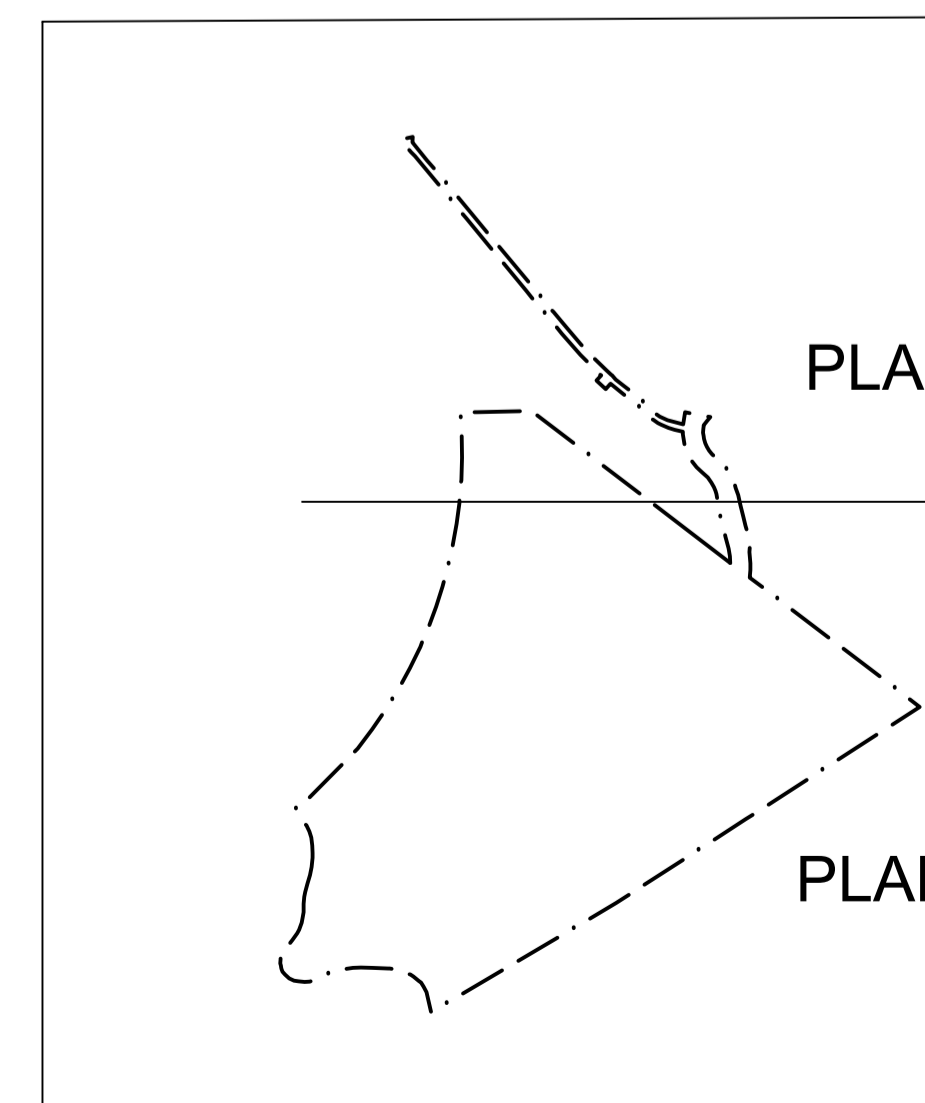
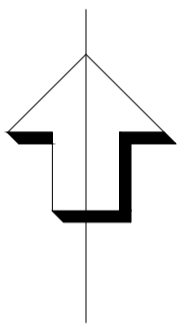
Fastighetskartans aktualitet: 2023-02-06  
 Detaljskartans aktualitet: 2023-02-08

Gränser som ej går via gränspunkt är osäkra

Skala 1:1000

Koordinatsystem i plan: Sweref 99 12 00  
 I höjd: RH 2000  
 Standard enligt HMK för innehåll: 2  
 Standard enligt HMK för lägesnoggrannhet: 3

Tobias Gustafsson, Kart- och mätningssingenjör  
 Orust kommun



PLANKARTA 2

PLANKARTA 1

UTSTÄLLNINGSHANDLING

- Planhandlingarna består av:
- Plankarta med bestämmelser, denna handling
  - Illustrationsplan
  - Planbeskrivning
  - Genomförandebeskrivning
  - Grundkarta
  - Samrådsredogörelse



Detaljplan för  
**Säckebäck 1:2**

upprättad 2014-09-24, rev 2023-05-10

Rickard Karlsson  
 Planchef

Charlotte Brännström  
 Planarkitekt

**PLANKARTA 2**

Beslut	Instans
Samråd 2014-11-05 §150	KSUS
Granskning	
Antagande	KS
Laga kraft	

Upprättad med standardförfarande enligt plan- och bygglagen (APBL 1987:10)

Dnr: KS/2011:238