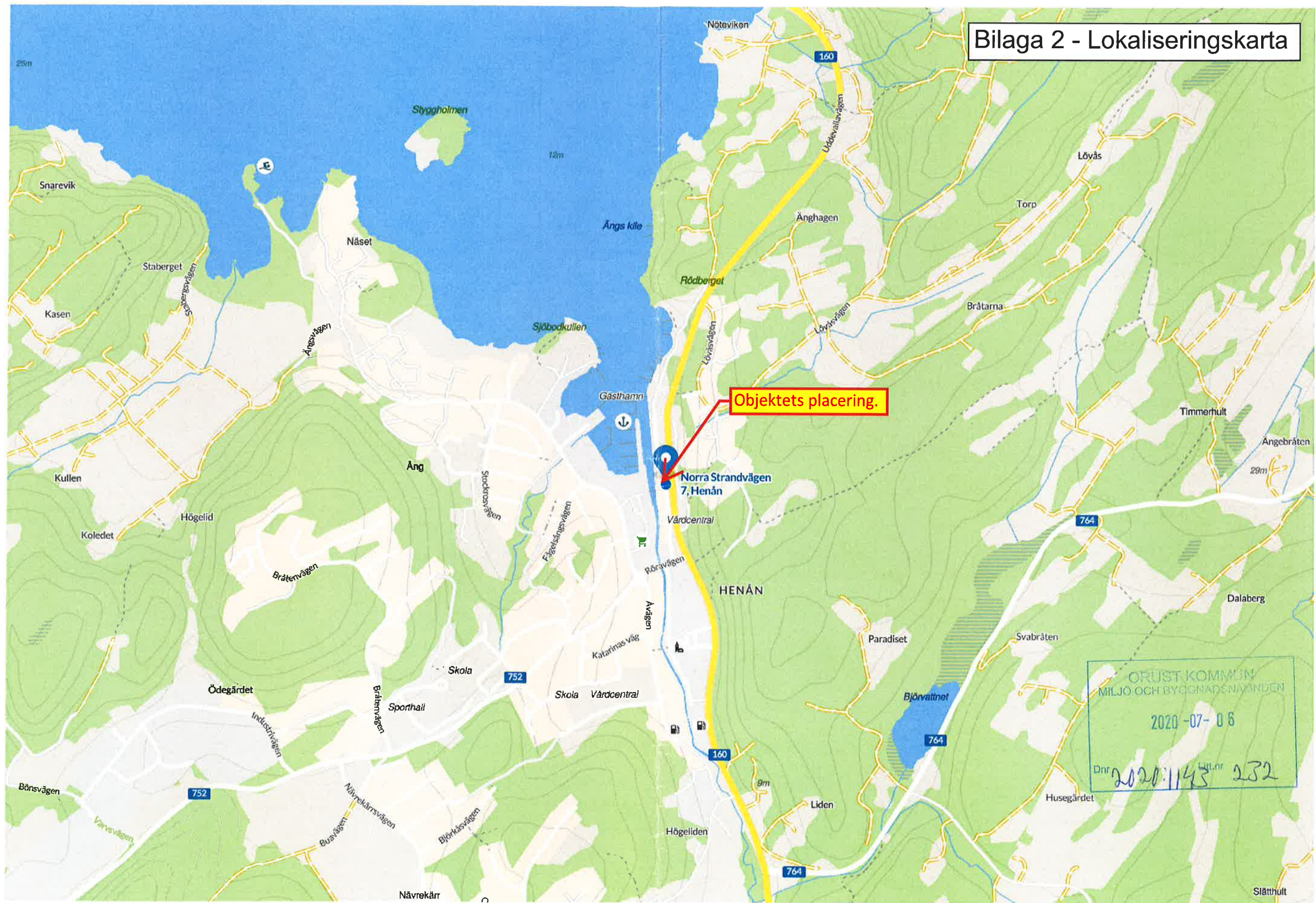


Bilaga 2 - Lokaliseringskarta



ORUST KOMMUN
MILJÖ OCH BYGGNADSNÄMNDEN
2020-07-06
Dnr 2020:1143 LIT.nr 232



Vita rektanglar markerar placering för etableringsbodan

Röd linje är eventuell inhägnad av etableringsyta

Grind

1:293

Bilaga 1 Situationsplan Avvecklingsplan

2020-08-21
Komplettering till
bygglovsansökan

Avvecklingsplan:
Entreprenaden startar: 2020-12-01
och avslutar: 2021-06-01.

Vid entreprenadens avslut avstädas yta och bodar faktas bort av entreprenör samt eventuell inhägnad.

Ytor som har blivit skadade inom etableringsområdet under entreprenadtiden återställs av entreprenören till samma skick som innan.

ORUST KOMMUN
MILJÖ OCH BYGGNADSNÄMNDEN
2020-08-21
Dnr 2020:1143 Litt.nr 232

Reviderad
2020-08-21 / SG

2020-07-02
A3 1:500



Bilaga 5 Planritning Brandplan Sektion

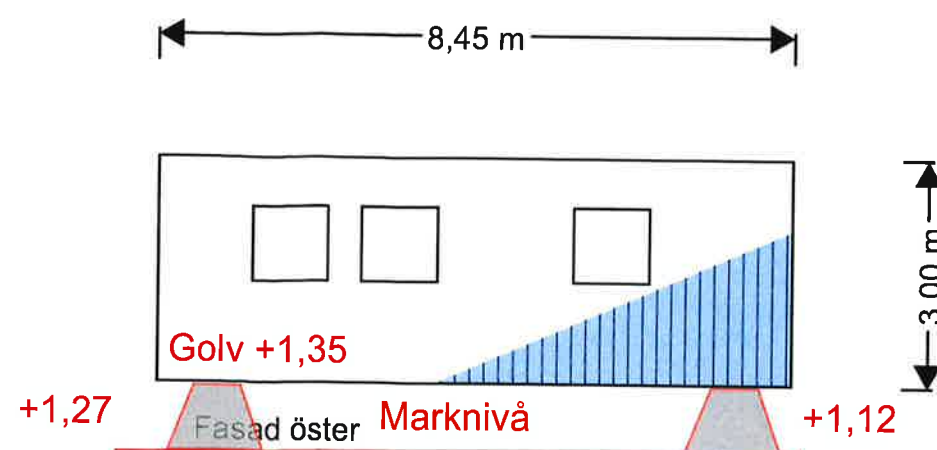
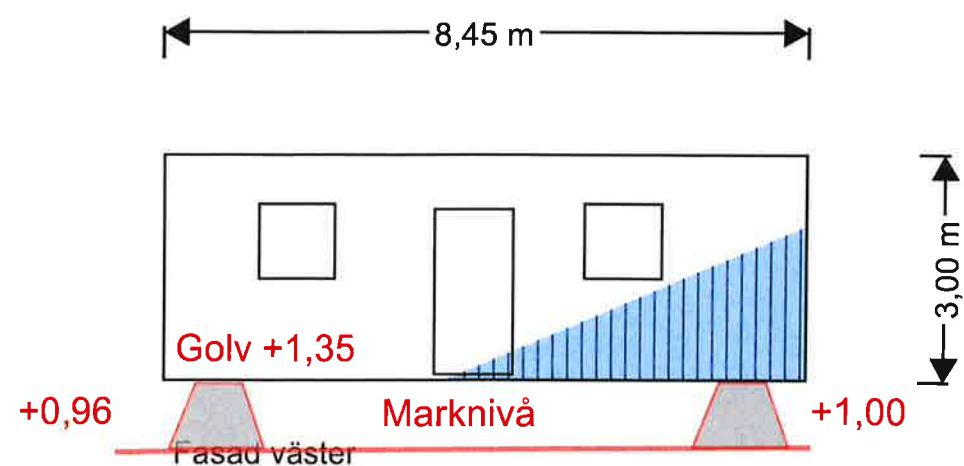
2020-08-21
Komplettering till
bygglovsansökan

Sektion:

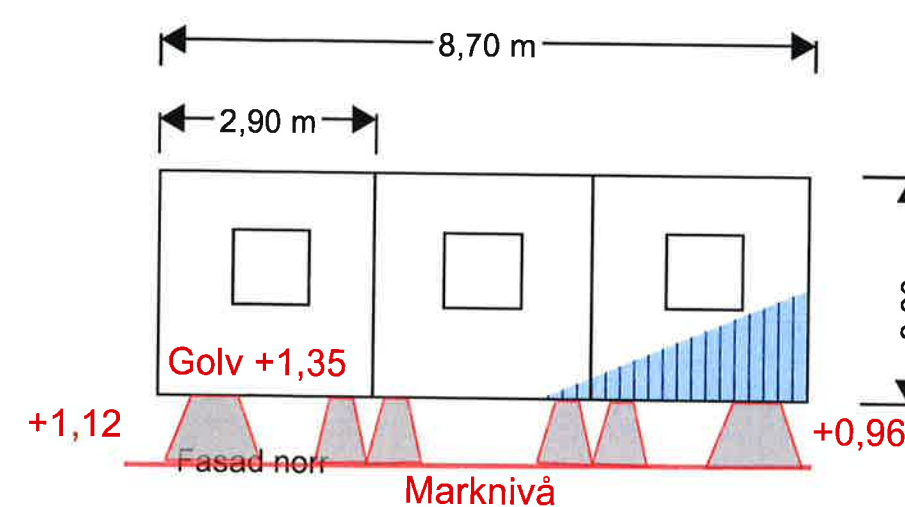
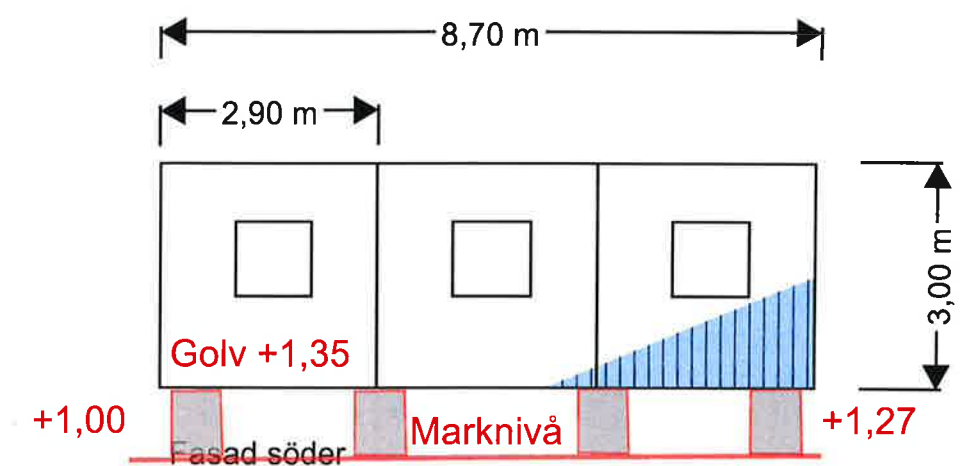
- a. Takvinkel = 0 grader
- b. Invändig rumhöjd = 2.40m
- c. Färdigt golv (FG-höjd) = +1.35
- d. Grundläggning = Plintar
- e. Marklinje = Befintlig marklinje
- f. Huvudmått för byggnadshöjd och nockhöjd = 3.0m

ORUST KOMMUN
MILJÖ OCH BYGGNADSNÄMNDEN
2020-08-21
Dnr 2020:1143 Lfd.nr 232

2020-08-21
A3 1:100



ORUST KOMMUN
MILJÖ OCH BYGGNADSNÄMNDEN
2020-08-21
Dnr 2020/1143 Litt.nr 232



2020-08-13
Komplettering till
bygglovsansökan

Fasadfärg beroende på vilken
entreprenör som tilldelas entreprenaden
då alla har sina egna färger på bodarna.

Bilaga 3 - Fasadrutningar
A3 - 1:100
2020-07-02 Reviderad
2020-08-13 / SG