




N=6447400
N=6447300
N=6447200
N=6447100
N=6447000
N=6446900
N=6446800
N=6446700

E=139200
E=139300
E=139400
E=139500
E=139600
E=139700
E=139800
E=139900
E=140000
E=140100



Grundkarta för Svanesund 2:2 m.fl.

GRUNDKARTEBETECKNINGAR

	Fastighetsgräns
	Annan gräns (Servitut, Ledningsrätt mm)
	Fornlämning

SVANESUND

Traktnamn/Kvarterstraktnamn

2:2
S:11

GA:1

Samfällighet

Gemensamhetsanläggning

Servitut

Lr

Fornlämning

Gränspunkt

Rutnät

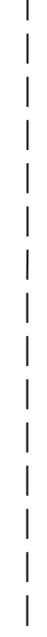

Byggnad i allmänhet

Bostadshus

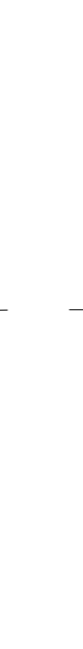
Komplementbyggnad

Transformatorbyggnad

Skärmtak

	Väg och körbana
	Gång- och cykelbana mm

Slänt



Belysningsstolpe



Stenmur



Dike



Elledning i luft



Allmän höjdpunkt



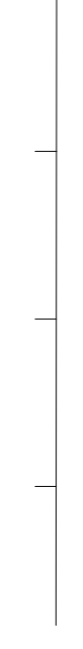
Kärr resp. berg i dagen



Åker resp. ängsmark



Staket



Stödmur



Häck



Höjdkurvor, säkra och osäkra



UPPLYSNINGAR

Fastighetsskiktets aktualitet: 2022-04-07

Detaljskiktets aktualitet: 2022-04-07

Kartan upprättad: 2022-04-12

Gränser som ej går via gränspunkt har osäkert läge

Skala 1:1000 /AO

Koordinatsystem i plan: Sweref 99 12 00

I höjd: RH 2000

Standard enligt HMK för innehåll: 2

Standard enligt HMK för lägesnoggrannhet: 3

Ann-Marie Hauguth, mätningssingenjör

Christian Ruus, mätningssingenjör

Upprättad av METRIA Uddevalla