





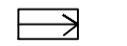

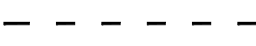
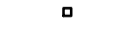











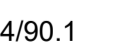




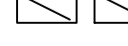







-  Gata och hårdjord yta
-  Gångväg / gång- och cykelväg
-  Naturmark och grönyta
-  Bebyggelse
-  Komplementbyggnad
-  Träd

PLANKARTA, SKALA 1:500 (A1) / 1:1000 (A3)



LÄGESKARTA

	Bestämmelselinje		Verksamhet / Industri		Stolpe
	Fastighetsgräns		Trappa		Belysningsstolpe
	Gemensamhetsanläggning		Elskåp		Allmän höjdpunkt
	Servitut		Berg i dagen		Fornlämning
	Ledningsrätt		Stenmur		Höjdkurvor
	Slaket / stängsel		Stånt		Vattendrag
	Väggkant		Registernummer		Ägoslagsgräns
	Bostadshus takkontur fasadkontur		Gemensamhetsanläggning		Luftledning
	Uthus takkontur fasadkontur		Rättighetsbeteckning		Barr- resp. lövskog
	Skärmtak takkontur fasadkontur		Koordinatkruss		
			Gränspunkt		

BETECKNINGAR PÅ GRUNDKARTA

ILLUSTRATIONSPLAN

DETALJPLAN FÖR VAREKIL 1:177



PLANSKEDE SAMRÅD

UPPRÄTTAD AV

UPPRÄTTAD DATUM 2025-02-18

Maria Ekström
Planarkitekt

Rickard Karlsson
Planchef